

# KOPIA MAPY SYTUACYJNO-WYSOKOŚCIOWEJ

Skala 1:1000

Jednostka ewidencyjna : 041807\_2 Fabianki  
 Obręb ewidencyjny : 0007 Nasiegniewo  
 Numer działki ewid. : 181  
 Identyfikator zgłoszenia : GGN.6642.148.2019

Układ współrzędnych płaskich prost.: 2000 Układ wysokościowy: Kransztadt 60  
 Geodezyjny układ odniesienia PL-ETRF2000 i PL-ETRF89  
 Godło mapy:  
 Uwaga: Mapa nie może służyć do celów projektowych


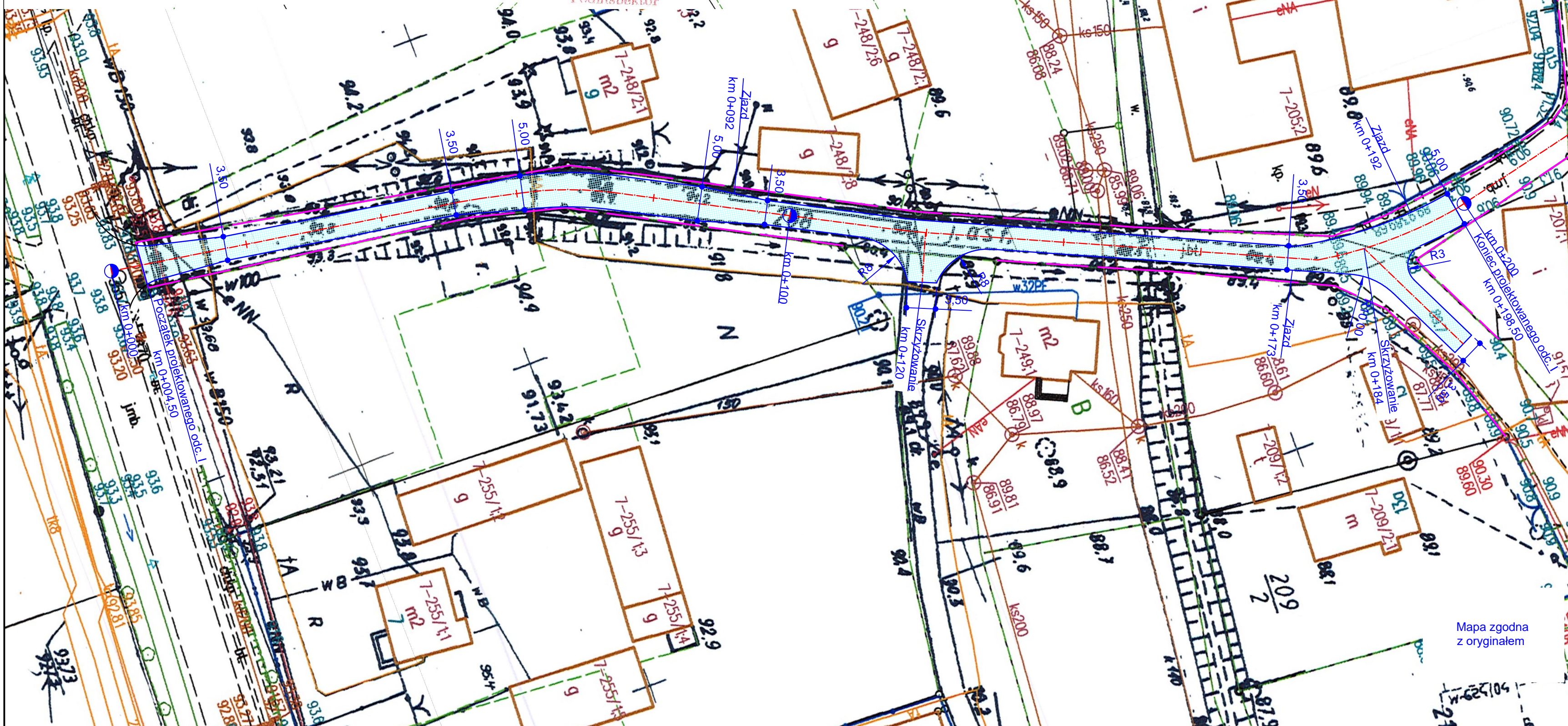
Poświadczam zgodność niniejszej kopii z treścią materiału państwowego zasobu geodezyjnego i kartograficznego	
Organ prowadzący państwowy zasob geodezyjny i kartograficzny	STAROSTA WŁOCŁAWSKI
Nazwa materiału zasobu	kopia mapy syt.-wys.
Identyfikator ewidencyjny materiału zasobu	GGN.6642.148.2019
Data wykonania kopii	15.01.2019
Imię, nazwisko i podpis osoby reprezentującej organ	Z up. Starosta Bożena Skowrońska Podinspektor

Nie wyklucza się istnienia w terenie innych - niż wykazanych na niniejszej mapie - urządzeń podziemnych, które nie były zgłoszone do inwentaryzacji lub o których brak jest informacji w instytucjach branżowych.

Projekt usytuowania sieci uzbrojenia terenu przedkłada do uzgodnienia inwestor.


Projekt ten powinien być sporządzony na kopii aktualnej mapy zasadniczej z opracowanymi geodezyjnie liniami rozgraniczającymi oraz osiami ulic i dróg jezdni zostały ustalone w miejscowym planie zagospodarowania przestrzennego lub w decyzji o ustaleniu warunków zabudowy i zagospodarowania terenu.

(Rozp. M.G.P i B z dnia 02.05.2001 r. Dz.U.Nr 38, poz. 455 z 2001r. oraz Rozp. M.G.P i B z dnia 21.02.1995r. Dz.U.Nr 25, poz. 133 z 1995r.)



## LEGENDA:

- Granice pasa drogowego
- Krawężń jezdni
- Oś jezdni
- Nawierzchnia jezdni

Nazwa inwestycji:	Przebudowa dróg gminnych nr 190243C i 190230C miejscowości Nasiegniewo		
Lokalizacja:	Województwo kujawsko - pomorskie, powiat włocławski, gmina Fabianki, m. Nasiegniewo		
Inwestor:	Gmina Fabianki		
Stadium dokumentacji:	Dokumentacja Techniczna		
Nazwa arkusza:	Projekt Zagospodarowania Terenu		
Biuro projektowe:	 Usługi Drogowe Usługi Drogowe Sergiusz Makowski ul. Włocławska 89, 87-800 Włocławek tel. 785 46 12 73 e-mail: uslugi.drogowe@gmail.com www.facebook.com/uslugi.drogowe		Podpis:
Projektant:	mgr inż. Sergiusz Makowski		
Branża:	Skala:	Data:	Nr arkusza:
DROGOWA	1:500	22.08.2019 r.	2.1

Mapa zgodna z oryginałem