

Gmina Fabianki  
87-811 Fabianki, tel. 54 251 72 10

NR 1

## **PROJEKT BUDOWLANY**

**OBIEKT: „PRZEBUDOWA DROGI W BOGUCINIE”**

**BRANŻA: „DROGOWA”**

**LOKALIZACJA: DROGA GMINNA  
DZ. NR 57/2,  
OBRĘB BOGUCIN,  
GMINA FABIANKI**

**INWESTOR: GMINA FABIANKI**

**DATA: WRZESIEŃ 2020 R.**

Wójt Gminy Fabianki

Zbigniew Stomski

# SPIS TREŚCI

## 1. OPIS TECHNICZNY

## 2. CZĘŚĆ RYSUNKOWA

Orientacja	rys. 1
Plan zagospodarowania	rys. 2
Przekrój konstrukcyjny drogi	rys. 3
Przekrój konstrukcyjny drogi	rys. 4

## OPIS TECHNICZNY „PRZEBUDOWA DROGI W BOGUCINIE”

### 1. Podstawa opracowania

- ustalenia z Inwestorem,
- katalogi i normatywy techniczne,
- pomiary uzupełniające w terenie.

### 2. Stan istniejący

Istniejąca droga gminna. Planowane do przebudowy odcinki drogi ok. 0,300 km. Obecnie droga posiada podbudowę z gruzu betonowego i ceglano betonowego.

### 3. Uzasadnienie przebudowy

Przebudowa drogi poprawi jej obecny stan oraz podniesie standard i poprawi bezpieczeństwo ruchu drogowego.

### 4. Stan projektowany

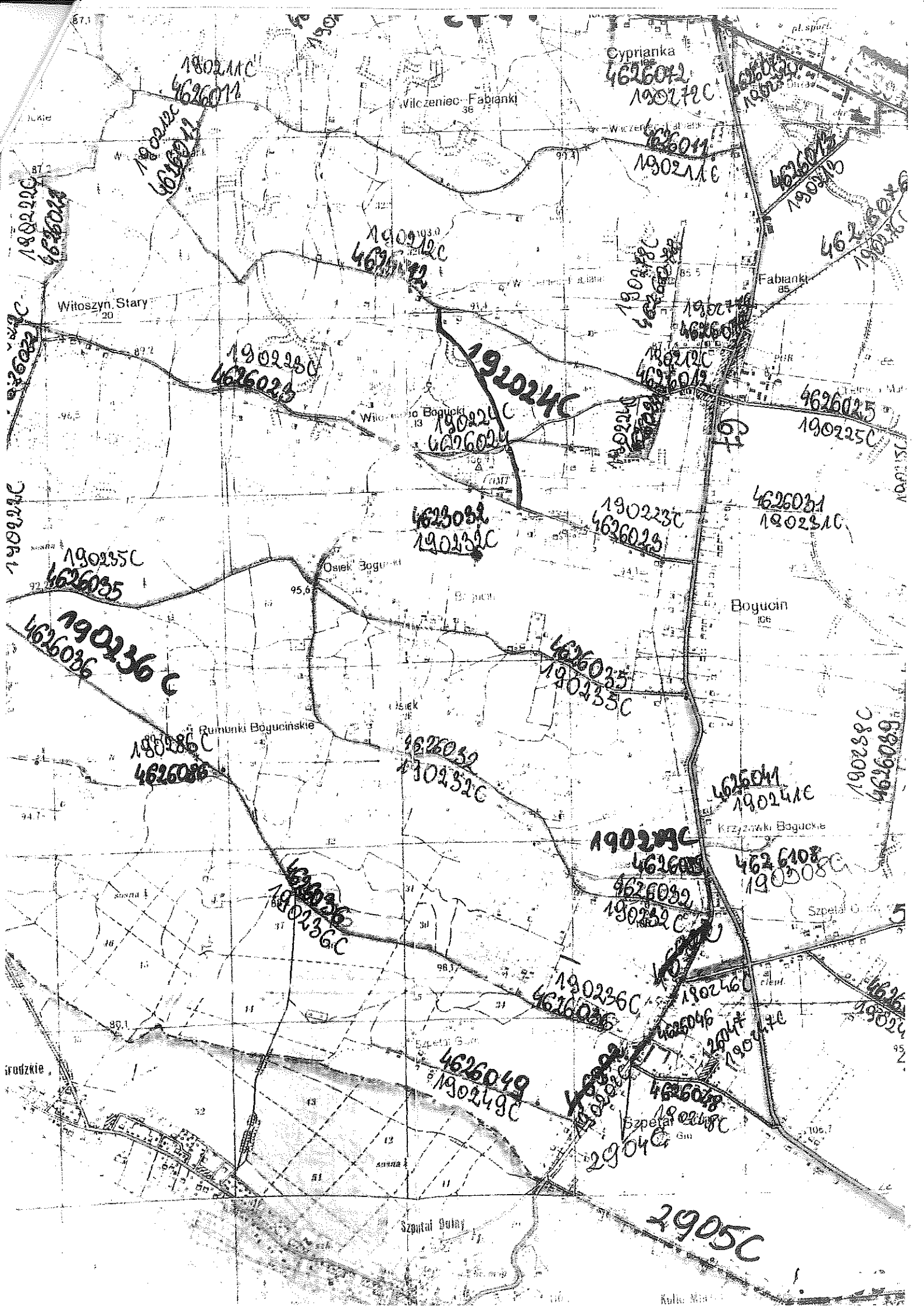
Założenia projektowe przewidują:

- wyrównanie istniejącej podbudowy tłuczniem kamiennym;
- wykonanie podbudowy z kruszywa łamanego;
- wykonanie nawierzchni z mieszanki mineralno – bitumicznej grysowo – żwirowej;
- warstwa ścieralna gr. 4 cm.

Projektowana przebudowa nie spowoduje zniszczenia istniejącej zieleni oraz w miarę możliwości będą stosowane urządzenia i technologie przyjazne środowisku. Przebudowa będzie obejmowała wyłącznie istniejący pas drogowy. Inwestycja jest tak zaprojektowana, że zapewni spełnienie wymagań dotyczących poszanowania występujących w obszarze oddziaływania obiektu uzasadnionych interesów osób trzecich. Odwodnienie na pobocze gruntowe, za pomocą spadków podłużnych i poprzecznych. Projektowane przedsięwzięcie nie będzie kolidować z uzbrojeniem terenu.

Wójt Gminy Fabianki

*Zbigniew Słomski*



180211C  
4626011  
190211C  
4626011

Wilczaniec-Fabianki  
36

Cyprianka  
4626012  
190212C

180222C  
4626022

Witoszyn Stary  
20

190212C  
4626012

190211C  
4626011

4626012  
190211C

190223C  
4626023

190224C  
4626024

190212C  
4626012

4626012  
190211C

190224C  
4626024

190212C  
4626012

4626025  
190225C

4626031  
190231C

190223C  
4626023

4626031  
190231C

190235C  
4626035

Osiek Bogucin

190236C  
4626036

4626035  
190235C

Bogucin  
106

190236C  
4626036

4626032  
190232C

4626041  
190241C

Rumunki Bogucinskie

Krzyżówki Boguckie

190239C  
4626039  
4626039  
190239C

4626108  
190208C

4626036  
190236C

190236C  
4626036

190246C  
4626046  
190246C

Szpital

rodzkie

4626049  
190249C

4626049  
190249C

4626049  
190249C

Szpital Duży

2905C

Kulka

# KOPIA MAPY ZASADNICZEJ

Skala 1:1000

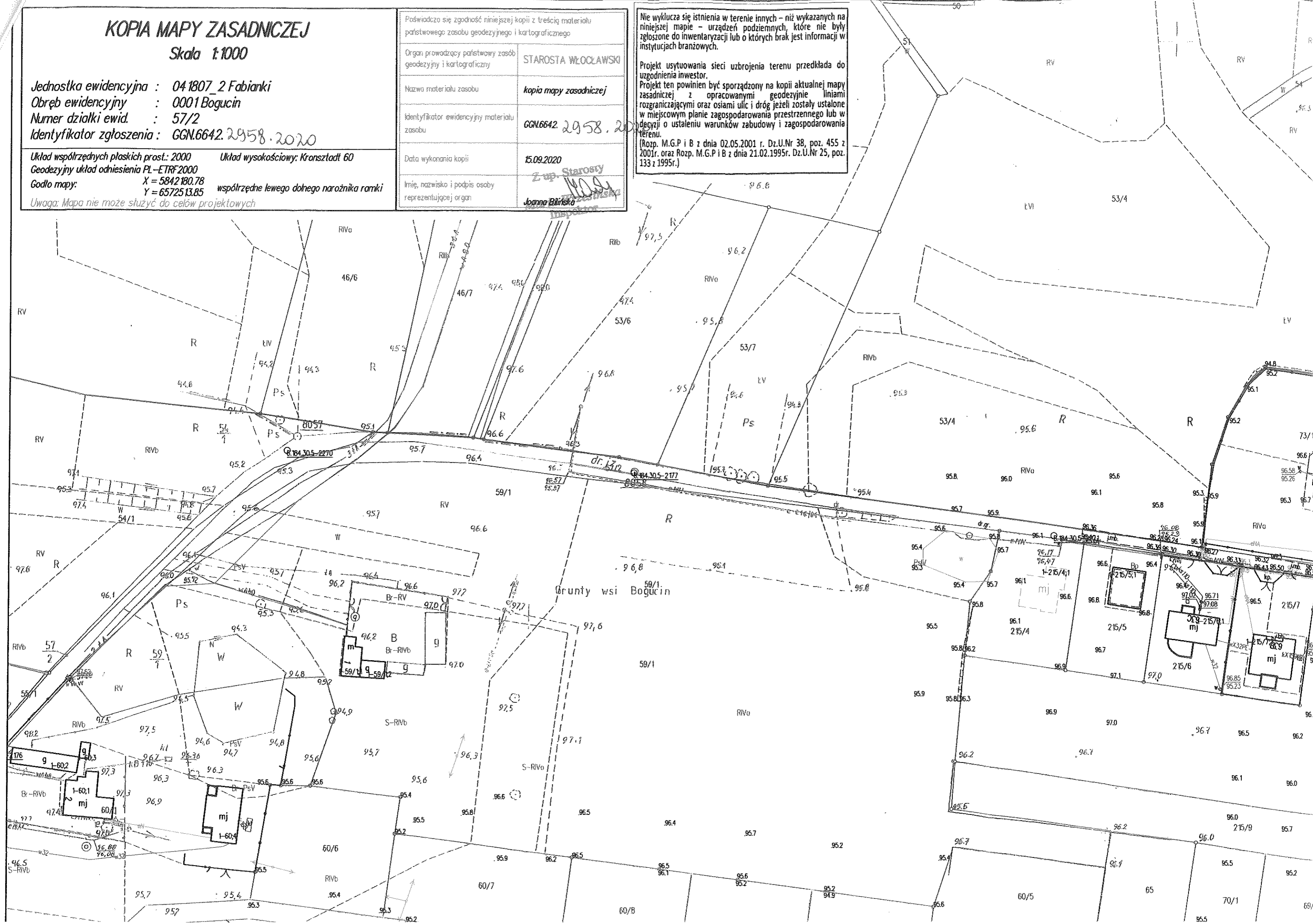
Jednostka ewidencyjna : 041807\_2 Fabianki  
Obręb ewidencyjny : 0001 Bogucin  
Numer działki ewid. : 57/2  
Identyfikator zgłoszenia : GGN.6642.2958.2020

Układ współrzędnych płaskich prost.: 2000      Układ wysokościowy: Kronsztadt 60  
Geodezyjny układ odniesienia PL-ETRF2000  
Godło mapy: X = 5842180.78      Y = 6572513.85      współrzędne lewego dolnego narożnika ramki  
Uwaga: Mapa nie może służyć do celów projektowych

Poświadczam zgodność niniejszej kopii z treścią materiału państwowego zasobu geodezyjnego i kartograficznego	
Organ prowadzący państwowy zasób geodezyjny i kartograficzny	STAROSTA WŁOCŁAWSKI
Nazwa materiału zasobu	kopia mapy zasadniczej
Identyfikator ewidencyjny materiału zasobu	GGN.6642.2958.2020
Data wykonania kopii	15.09.2020
Imię, nazwisko i podpis osoby reprezentującej organ	Z up. Starosty Joanna Białicka

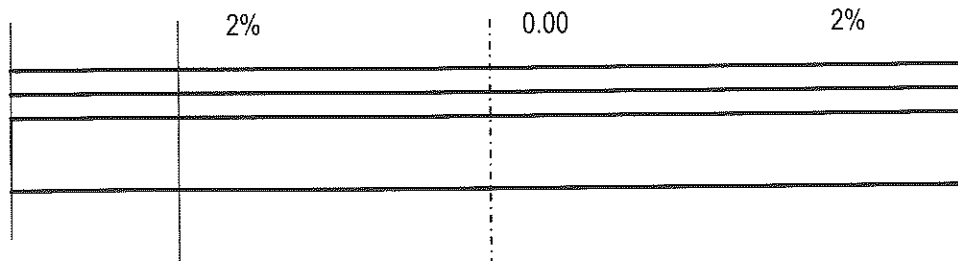
Nie wyklucza się istnienia w terenie innych – niż wykazanych na niniejszej mapie – urządzeń podziemnych, które nie były zgłoszone do inwentaryzacji lub o których brak jest informacji w instytucjach branżowych.

Projekt usytuowania sieci uzbrojenia terenu przedkłada do uzgodnienia inwestor. Projekt ten powinien być sporządzony na kopii aktualnej mapy zasadniczej z opracowanymi geodezyjnie liniami rozgraniczającymi oraz osiami ulic i dróg jeżeli zostały ustalone w miejscowym planie zagospodarowania przestrzennego lub w decyzji o ustaleniu warunków zabudowy i zagospodarowania terenu. (Rozp. M.G.P i B z dnia 02.05.2001 r. Dz.U.Nr 38, poz. 455 z 2001r. oraz Rozp. M.G.P i B z dnia 21.02.1995r. Dz.U.Nr 25, poz. 133 z 1995r.)



# PRZEKRÓJ KONSTRUKCYJNY

„PRZEBUDOWA DROGI W BOGUCINIE”



NAWIERZCHNIA Z MIESZ. MIN. – ASF. W-WA ŚCIER.GR. 4 CM


WYRÓWNANIE ISTN. POBUD. TŁUCZNIEM KAMIENNYM

Wójt Gminy Fabianki

*Zbigniew Słomski*

# PRZEKRÓJ KONSTRUKCYJNY

„PRZEBUDOWA DROGI W BOGUCINIE”



Wójt Gminy Fabianki

Zbigniew Słomski