

NR 1

Gmina Fabianki
87-811 Fabianki, tel. 54 251 72 10

PROJEKT BUDOWLANY

OBIEKT: „PRZEBUDOWA DROGI W CHELMICY MAŁEJ”

BRANŻA: „DROGOWA”

**LOKALIZACJA: DROGA GMINNA
DZ. NR 87,
OBRĘB CHELMICA MAŁA,
GMINA FABIANKI**

INWESTOR: GMINA FABIANKI

DATA: WRZESIEŃ 2020 R.

Wójt Gminy Fabianki

Zbigniew Słomski

SPIS TREŚCI

1. OPIS TECHNICZNY

2. CZĘŚĆ RYSUNKOWA

Orientacja	rys. 1
Plan zagospodarowania	rys. 2
Przekrój konstrukcyjny drogi	rys. 3
Przekrój konstrukcyjny drogi	rys. 4

OPIS TECHNICZNY
„PRZEBUDOWA DROGI W CHEŁMICY MAŁEJ”

1. Podstawa opracowania

- ustalenia z Inwestorem,
- katalogi i normatywy techniczne,
- pomiary uzupełniające w terenie.

2. Stan istniejący

Istniejąca droga gminna. Planowane do przebudowy odcinki drogi ok. 0,150 km. Obecnie droga posiada podbudowę z gruzu betonowego.

3. Uzasadnienie przebudowy

Przebudowa drogi poprawi jej obecny stan oraz podniesie standard i poprawi bezpieczeństwo ruchu drogowego.

4. Stan projektowany

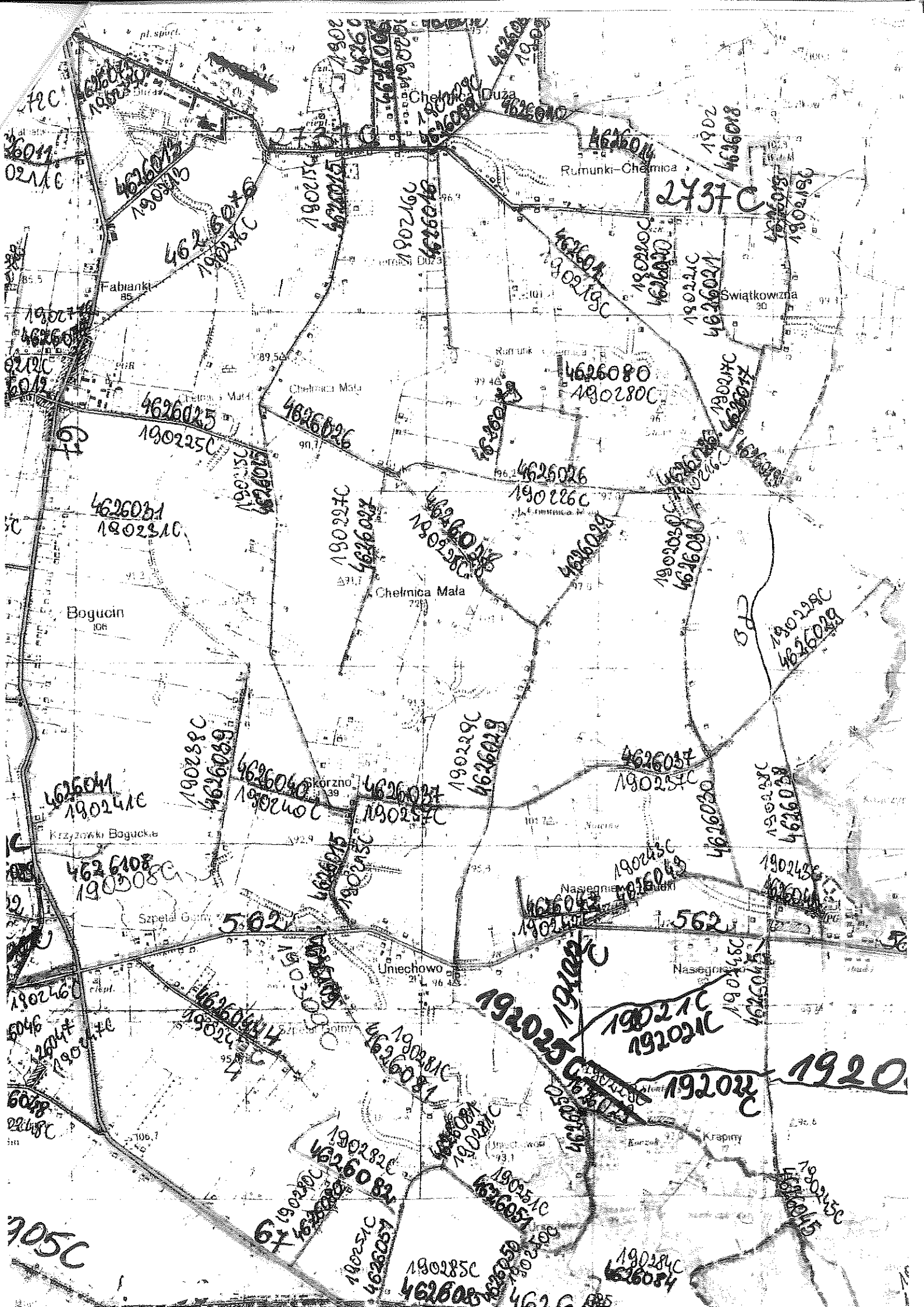
Założenia projektowe przewidują:

- wyrównanie istniejącej podbudowy tłuczniem kamiennym;
- wykonanie podbudowy z kruszywa łamanego;
- wykonanie nawierzchni z mieszanki mineralno – bitumicznej grysowo – żwirowej;
- warstwa ścieralna gr. 4 cm.

Projektowana przebudowa nie spowoduje zniszczenia istniejącej zieleni oraz w miarę możliwości będą stosowane urządzenia i technologie przyjazne środowisku. Przebudowa będzie obejmowała wyłącznie istniejący pas drogowy. Inwestycja jest tak zaprojektowana, że zapewni spełnienie wymagań dotyczących poszanowania występujących w obszarze oddziaływania obiektu uzasadnionych interesów osób trzecich. Odwodnienie na pobocze gruntowe, za pomocą spadków podłużnych i poprzecznych. Projektowane przedsięwzięcie nie będzie kolidować z uzbrojeniem terenu.

Wójt Gminy Fabianki

Zbigniew Słomski



KOPIA MAPY ZASADNICZEJ

Skala 1:1000

Jednostka ewidencyjna : 04 1807_2 Fabianki
 Obręb ewidencyjny : 0003 Chelmica Mała
 Numer działki ewid. : 87
 Identyfikator zgłoszenia : GGN.6642.2957.2020

Układ współrzędnych płaskich prost.: 2000 Układ wysokościowy: Kronsztadt 60
 Geodezyjny układ odniesienia PL-ETRF2000
 Godło mapy: X = 5842874.57 Y = 6577563.98 współrzędne lewego dolnego narożnika ramki
 Uwaga: Mapa nie może służyć do celów projektowych

Poświadczam się zgodność niniejszej kopii z treścią materiału państwowego zasobu geodezyjnego i kartograficznego

Organ prowadzący państwowy zasób geodezyjny i kartograficzny STAROSTA WŁOCŁAWSKI

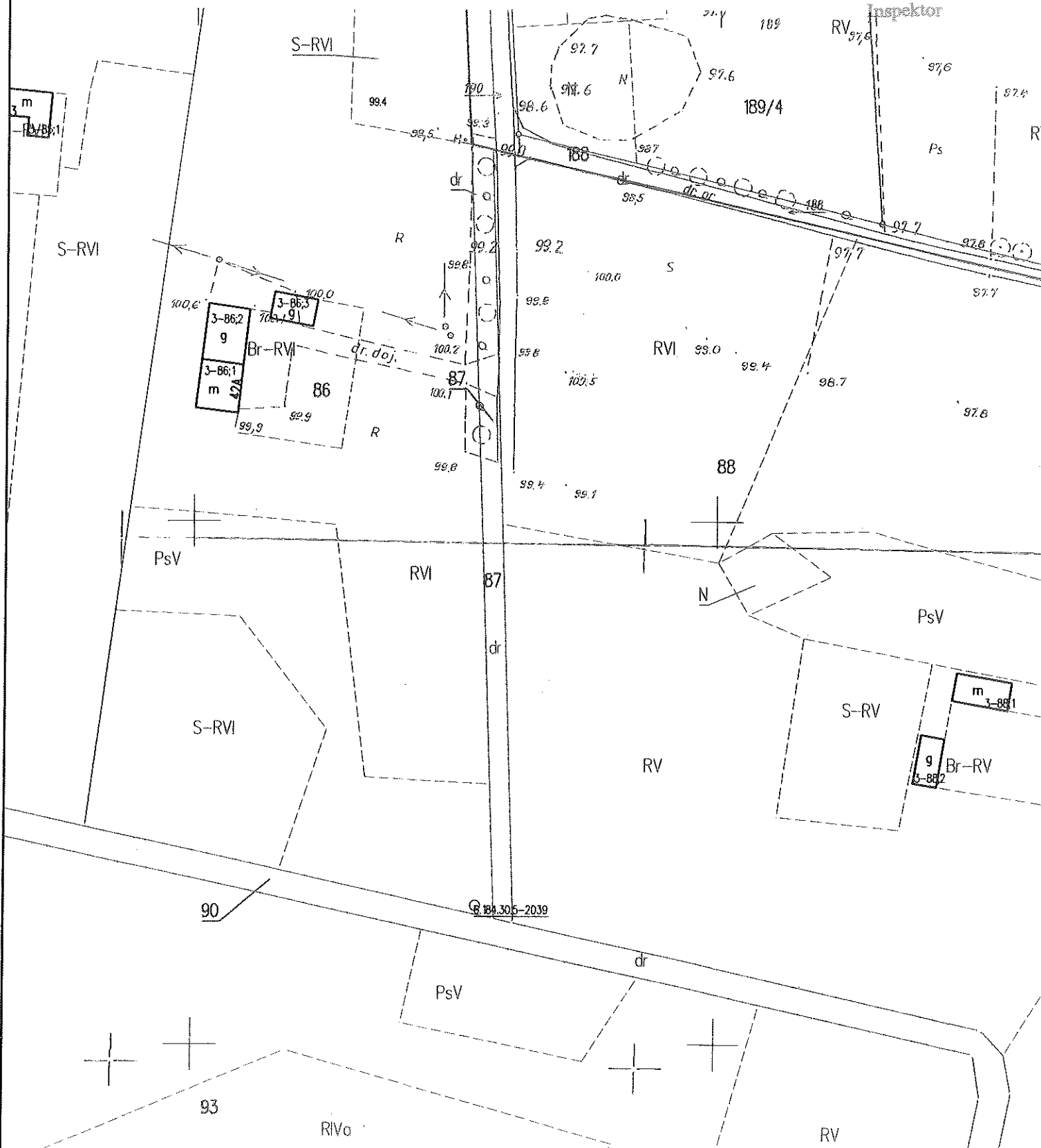
Nazwa materiału zasobu kopia mapy zasadniczej

Identyfikator ewidencyjny materiału zasobu GGN.6642.2957.2020

Data wykonania kopii 16.09.2020

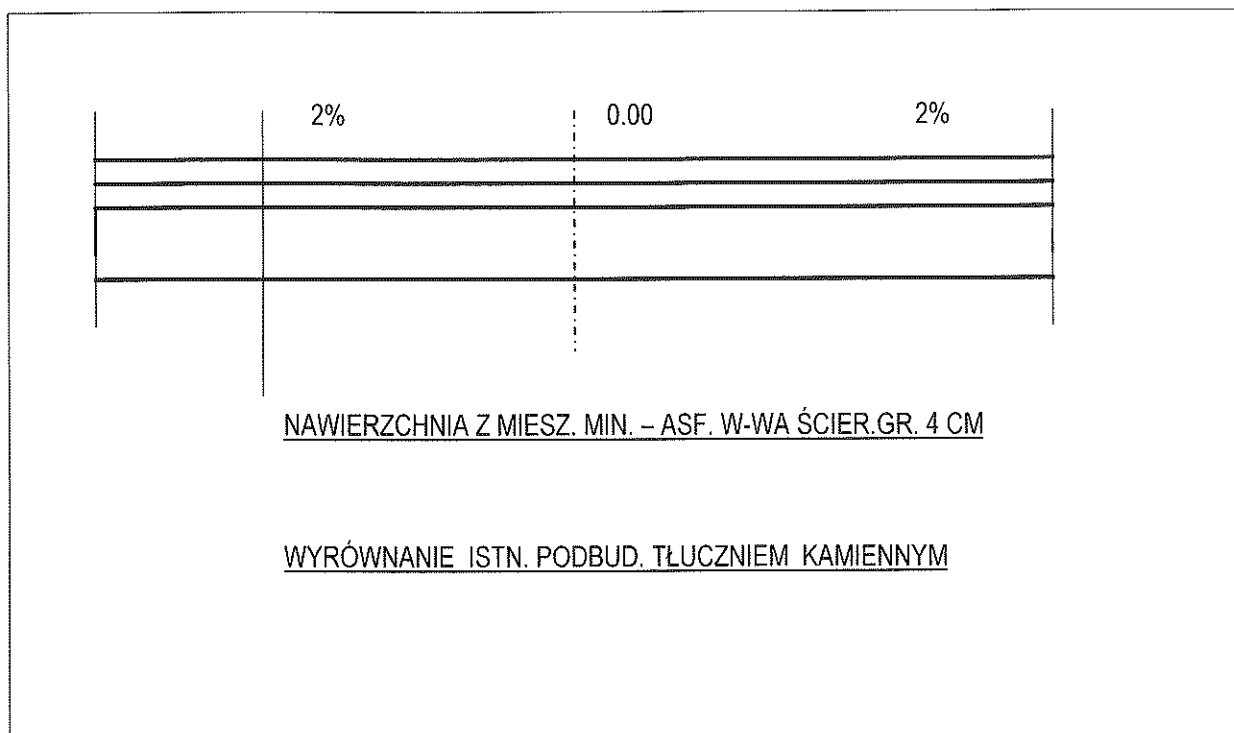
Imię, nazwisko i podpis osoby reprezentującej organ Z. up. Starosta
 Anna Rymiec

Inspektor



PRZEKRÓJ KONSTRUKCYJNY

„PRZEBUDOWA DROGI W CHELMICY MAŁEJ”




Wojt Gminy Fabianki

Zbigniew Słomski

PRZEKRÓJ KONSTRUKCYJNY

„PRZEBUDOWA DROGI W CHELMICY MAŁEJ”



Wójt Gminy Fabianki

Zbigniew Stomski