

## **PROJEKT BUDOWLANY**

**OBIEKT: „PRZEBUDOWA DROGI W BOGUCINIE”**


**BRANŻA: „DROGOWA”**

**LOKALIZACJA: DROGA GMINNA NR 190224  
DZ. NR 26 OBRĘB  
BOGUCIN**

**INWESTOR: GMINA FABIANKI**

**DATA: SIERPIEŃ 2020**

Woj. Lubuskie  
Zbigniew Szymański



# *SPIS TREŚCI*

## **1. OPIS TECHNICZNY**

## **2.CZĘŚĆ RYSUNKOWA**

Orientacja	rys 1
Plan zagospodarowania	rys 2
Przekrój konstrukcyjny drogi	rys 3

## **OPIS TECZNICZNY NA „PRZEBUDOWA DROGI W BOGUCINIE”**

### **1. Podstawa opracowania**

- ustalenia z Inwestorem
- katalogi i normatywy techniczne
- pomiary uzupełniające w terenie

### **2. Stan istniejący**

Istniejąca droga gminna nr 190224. Planowany do przebudowy odcinek drogi ok. 0,5 km. Obecnie droga posiada podbudowę z gruzu betonowego.

### **3. Uzasadnienie przebudowy**

Przebudowa drogi poprawi jej obecny stan oraz podniesie standard i poprawi bezpieczeństwo ruchu drogowego

### **4. Stan projektowany**

Założenia projektowe przewidują:

- wyrównanie istniejącej podbudowy tłuczniem kamiennym;
  - wykonanie nawierzchni z mieszanki mineralno – asfaltowej gr. 4 cm.
- Szerokość projektowanej nawierzchni drogi zmienna na różnych odcinkach drogi – od 3 do 7 m.

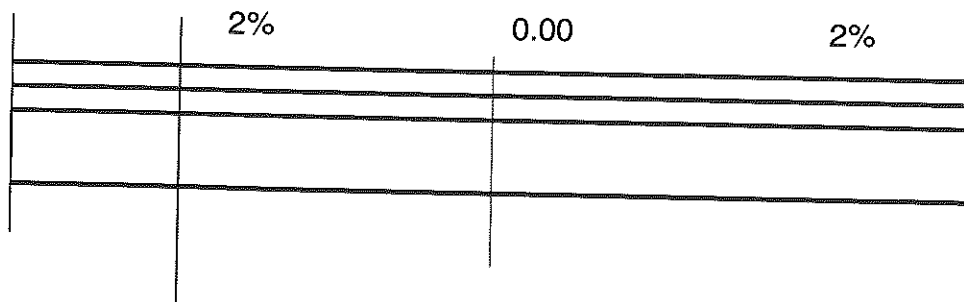
Projektowana przebudowa nie spowoduje zniszczenia istniejącej zieleni oraz w miarę możliwości będą stosowane urządzenia i technologie przyjazne środowisku. Przebudowa będzie obejmowała wyłącznie istniejący pas drogowy. Inwestycja jest tak zaprojektowana, że zapewni spełnienie wymagań dotyczących poszanowania występujących w obszarze oddziaływania obiektu uzasadnionych interesów osób trzecich. Odwodnienie na pobocze gruntowe, za pomocą spadków podłużnych i poprzecznych. Projektowane przedsięwzięcie nie będzie kolidować z uzbrojeniem terenu.

Wójt Gminy Pacienko

Zbigniew Słomski

# PRZEKRÓJ KONSTRUKCYJNY

„PRZEBUDOWA DROGI W BOGUCINIE”  
NR 190224



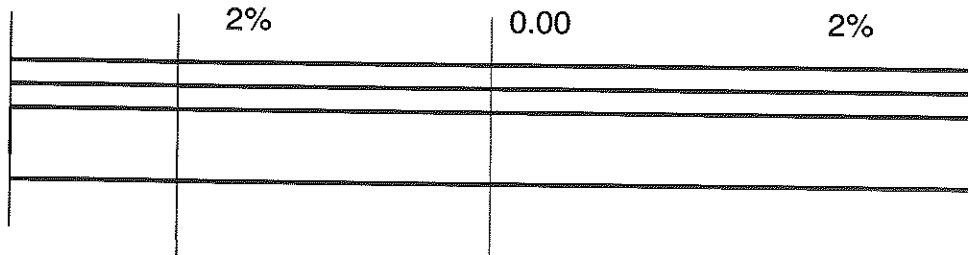
NAWIERZCHNIA Z MIESZ. MIN. – ASF. W-WA ŚCIER.GR. 4 CM –  
WYRÓWNANIE ISTN. POBUD. TŁUCZNIEM KAMIENNYM –  
ISTNIEJĄCA KONSTRUKCJA DROGI –

*Wojciech Górnik*  
*Zbigniew Szymanski*

# PRZEKRÓJ KONSTRUKCYJNY

„PRZEBUDOWA DROGI W BOGUCINIE”

NR 190224



NAWIERZCHNIA Z MIESZ. MIN. – ASF. GR. 4 CM

PODBUDOWA Z TŁUCZNIĄ WAPIENNEGO GR. 15 CM

ISTNIEJĄCA KONSTRUKCJA DROGI

Wojciech Szary Obłąk

Zobowiązany



W-a Buchon

27 14

Kawica 56

2041 G

Parcele Łachockie

180211C  
4626011

Cyprianka  
4626012  
190211C

Pasty 54,8

Działy 6

Witoszyn Stary 20

190212C  
4626012

4626011  
190211C

Osieka

190288C  
4626022

180222C  
4626021

190223C  
4626023

190212C  
4626012

190211C  
4626011

osadnik  
oczyszcz.  
ścieków  
osadnik

20413G

190288C  
4626022

180222C  
4626021

190223C  
4626023

190212C  
4626012

190211C  
4626011

Korabniki 34

4626034  
190235C

190288C  
4626022

180222C  
4626021

190223C  
4626023

190212C  
4626012

190211C  
4626011

2041C

190288C  
4626022

190288C  
4626022

180222C  
4626021

190223C  
4626023

190212C  
4626012

190211C  
4626011

Witoszyn Nowy

190235C  
4626035

190288C  
4626022

180222C  
4626021

190223C  
4626023

190212C  
4626012

190211C  
4626011

190236C  
4626036

190288C  
4626022

180222C  
4626021

190223C  
4626023

190212C  
4626012

190211C  
4626011

180286C  
4626036

190288C  
4626022

180222C  
4626021

190223C  
4626023

190212C  
4626012

190211C  
4626011

190232C  
4626032

190288C  
4626022

180222C  
4626021

190223C  
4626023

190212C  
4626012

190211C  
4626011

190235C  
4626035

190288C  
4626022

180222C  
4626021

190223C  
4626023

190212C  
4626012

190211C  
4626011

190236C  
4626036

190288C  
4626022

180222C  
4626021

190223C  
4626023

190212C  
4626012

190211C  
4626011

190239C  
4626039

190288C  
4626022

180222C  
4626021

190223C  
4626023

190212C  
4626012

190211C  
4626011

190236C  
4626036

190288C  
4626022

180222C  
4626021

190223C  
4626023

190212C  
4626012

190211C  
4626011

190249C  
4626049

190288C  
4626022

180222C  
4626021

190223C  
4626023

190212C  
4626012

190211C  
4626011

190249C  
4626049

190288C  
4626022

180222C  
4626021

190223C  
4626023

190212C  
4626012

190211C  
4626011

2905

# KOPIA MAPY ZASADNICZEJ

Skala 1:1000

Jednostka ewidencyjna : 041807\_2 Fdbranki  
 Obręb ewidencyjny : 0001 Bogucin  
 Numer działki ewid. : 26  
 Identyfikator zgłoszenia : GGN6642.2412.2020

Układ współrzędnych płaskich prosi.: 2000 Układ wysokościowy: Krusztok 60

Geodezyjny układ odniesienia PL-ETRS2000

Geoida mapy: X = 5842552.48

Y = 6573834.35

współrzędne lewego dolnego narożnika ramki

Źródło: Mapa niefotogrametryczna do celów projektowych

Przebieg linii stacji i linii kolejowych, linii tramwajowych, linii autobusowych, linii kolejowych, linii drogowych, linii wodnych, linii energetycznych, linii telekomunikacyjnych, linii gazowych, linii ciepłowniczych, linii kanalizacyjnych, linii ściekowych, linii wodociągów, linii inżynierskich, linii geodezyjnych i kartograficznych	STANOWISKA WŁOCLAWSKA
Organ prowadzący państwowy zespół geodezyjny i kartograficzny	kopia mapy zasadniczej
Nazwa materiału źródła	GN6642.2412.20
Identyfikator ewidencyjny materiału źródła	27.07.2020
Data wykonania kopii	Joanna Błusko
Imię, nazwisko i podpis osoby reprezentującej organ	

Nie wyklucza się istnienia w terenie innych – niż wykazanych na niniejszej mapie – urządzeń, podziemnych, które nie były zgłoszone do inwentaryzacji lub o których brak jest informacji w Instytutach branżowych.

Projekt użytkowania sieci utróbienia terenu przedkłada do uzgodnienia inwestor.

Projekt ten powinien być sporządzony na kopii aktualnej mapy zasadniczej z opracowanymi geodezyjnymi liniami rozgraniczającymi oraz osiami ulic i dróg jezeli zostały ustalone w miejscowym planie zagospodarowania przestrzennego lub w decyzji o ustaleniu warunków zabudowy i zagospodarowania terenu.

Rozp. M.G.P.18 z dnia 02.05.2001 r. Dz.U.Nr.38, poz. 455 z 2001r. oraz Rozp. M.G.P.18 z dnia 21.02.1995r. Dz.U.Nr.25, poz. 133 z 1995r.)



