

NR 1

Gmina Fabianki
87-811 Fabianki, tel. 54 251 72 10

PROJEKT BUDOWLANY

OBIEKT: „PRZEBUDOWA DROGI W NOWYM WITOSZYNIE”

BRANŻA: „DROGOWA”

**LOKALIZACJA: DROGA GMINNA
DZ. NR 12/9,
OBRĘB NOWY WITOSZYN,
GMINA FABIANKI**

INWESTOR: GMINA FABIANKI

DATA: WRZESIEŃ 2020 R.

Wójt Gminy Fabianki

Zbigniew Słomski

SPIS TREŚCI

1. OPIS TECHNICZNY

2. CZĘŚĆ RYSUNKOWA

Orientacja	rys. 1
Plan zagospodarowania	rys. 2
Przekrój konstrukcyjny drogi	rys. 3
Przekrój konstrukcyjny drogi	rys. 4

OPIS TECHNICZNY „PRZEBUDOWA DROGI W NOWYM WITOSZYNIĘ”

1. Podstawa opracowania

- ustalenia z Inwestorem,
- katalogi i normatywy techniczne,
- pomiary uzupełniające w terenie.

2. Stan istniejący

Istniejąca droga gminna. Planowane do przebudowy odcinki drogi ok. 0,115 km. Obecnie droga posiada podbudowę z gruzu betonowego.

3. Uzasadnienie przebudowy

Przebudowa drogi poprawi jej obecny stan oraz podniesie standard i poprawi bezpieczeństwo ruchu drogowego.

4. Stan projektowany

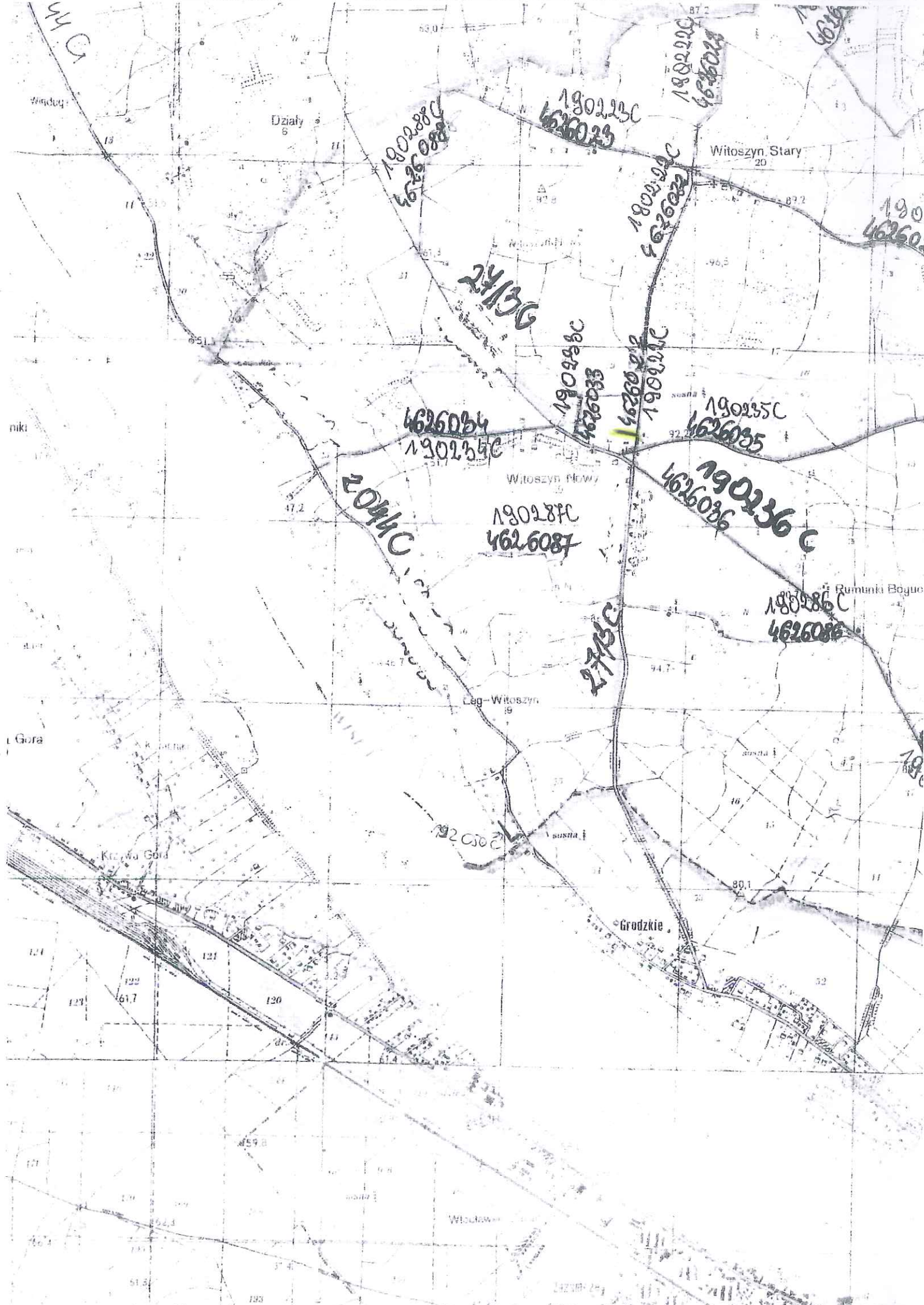
Założenia projektowe przewidują:

- wyrównanie istniejącej podbudowy tłuczniem kamiennym;
- wykonanie podbudowy z kruszywa łamanego;
- wykonanie nawierzchni z mieszanki mineralno – bitumicznej grysowo – żwirowej;
- warstwa ścieralna gr. 4 cm.

Projektowana przebudowa nie spowoduje zniszczenia istniejącej zieleni oraz w miarę możliwości będą stosowane urządzenia i technologie przyjazne środowisku. Przebudowa będzie obejmowała wyłącznie istniejący pas drogowy. Inwestycja jest tak zaprojektowana, że zapewni spełnienie wymagań dotyczących poszanowania występujących w obszarze oddziaływania obiektu uzasadnionych interesów osób trzecich. Odwodnienie na pobocze gruntowe, za pomocą spadków podłużnych i poprzecznych. Projektowane przedsięwzięcie nie będzie kolidować z uzbrojeniem terenu.

Wójt Gminy Fabianki

Zbigniew Słomski



44 G

wądocy

Działy

Witoszyn Stary
20

190288C
4626082

190283C
4626023

190290C
4626021

190
46260

24/36

190291C
4626022

190288C
4626033

4626034
190285C

190285C
4626035

Witoszyn Nowy

20/41C

190287C
4626087

190286C
4626036

Rumunki Boguc

190286C
4626086

27/35C

Leg-Witoszyn
19

Gora

Krowa Gola

192030C

Grodzkie

121
122
123
61.7
130
131
132
133
134
135
136
137
138
139
140
141
142
143
144
145
146
147
148
149
150
151
152
153
154
155
156
157
158
159
160
161
162
163
164
165
166
167
168
169
170
171
172
173
174
175
176
177
178
179
180
181
182
183
184
185
186
187
188
189
190
191
192
193
194
195
196
197
198
199
200

Wiosław

14200-20

KOPIA MAPY ZASADNICZEJ

Skala 1:1000

Jednostka ewidencyjna : 04 1807 2 Fabianki
Obwód ewidencyjny : 0015 Witoszyn Nowy
Numer działki ewid. : 12/9
Identyfikator zgłoszenia : GGN.6642.2957.2020

Układ współrzędnych płaskich prost.: 2000 Układ wysokościowy: Kronsztadt 60
Geodezyjny układ odniesienia PL-ETRF2000
Godło mapy: X = 584 1937.32 współrzędne lewego dolnego narożnika ramki
Y = 65704 14.49

Uwaga: Mapa nie może służyć do celów projektowych

Poświadczam zgodność niniejszej kopii z treścią materiału państwowego zasobu geodezyjnego i kartograficznego

Organ prowadzący państwowy zasób geodezyjny i kartograficzny

STAROSTA WŁOCŁAWSKI

Nazwa materiału zasobu

kopia mapy zasadniczej

Identyfikator ewidencyjny materiału zasobu

GGN.6642.2957.2020

Data wykonania kopii

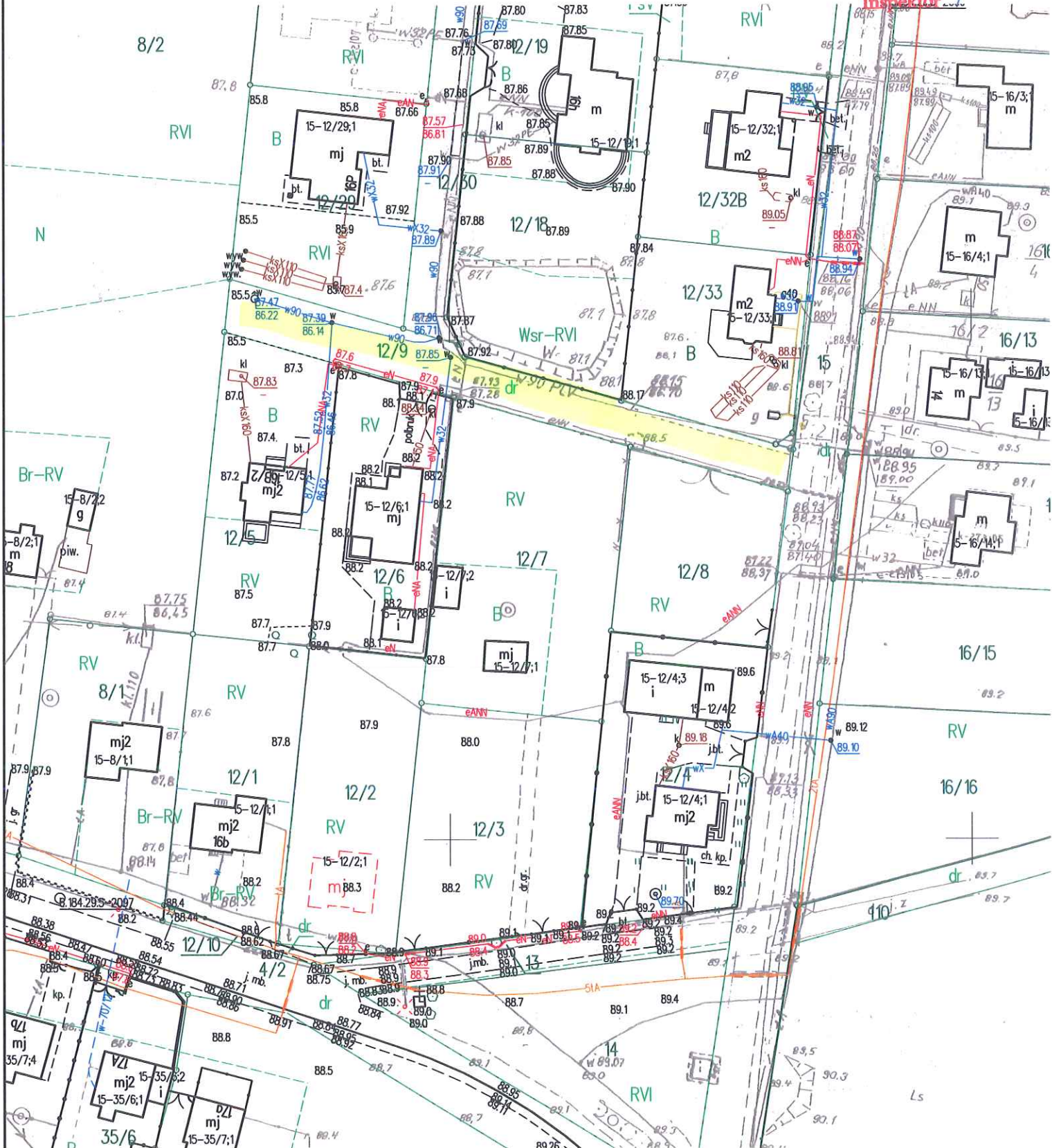
16.09.2020

Imię, nazwisko i podpis osoby reprezentującej organ

Z up. Starosty

Anna Rynieć

Inspektor




Nie w niniejszym zgłoszeniu
Projekt uzgodniony z
Projekt zasobu
rozgraniczenia w m
decydującej
teren (Rozz
2001
133.)

2.4.1
16

PRZEKRÓJ KONSTRUKCYJNY

„PRZEBUDOWA DROGI W NOWYM WITOSZYNIE”




Wójt Gminy Fabianki

Zbigniew Słomski

PRZEKRÓJ KONSTRUKCYJNY

„PRZEBUDOWA DROGI W NOWYM WITOSZYNIĘ”



Wójt Gminy Fabianki

Zbigniew Słomski