

Gmina Fabianki
87-811 Fabianki, tel. 54 251 72 10

NR 1

PROJEKT BUDOWLANY

OBIEKT: „PRZEBUDOWA DROGI W SZPETALU GÓRNYM”

BRANŻA: „DROGOWA”

LOKALIZACJA: DROGA GMINNA
DZ. NR 40/7, DZ. NR 74/6,
OBRĘB SZPETAL GÓRNY,
GMINA FABIANKI

INWESTOR: GMINA FABIANKI

DATA: WRZESIEŃ 2020 R.

Wójt Gminy Fabianki

Zbigniew Stomski

SPIS TREŚCI

1. OPIS TECHNICZNY

2. CZĘŚĆ RYSUNKOWA

Orientacja	rys. 1
Plan zagospodarowania	rys. 2
Przekrój konstrukcyjny drogi	rys. 3
Przekrój konstrukcyjny drogi	rys. 4

OPIS TECHNICZNY „PRZEBUDOWA DROGI W SZPETALU GÓRNYM”

1. Podstawa opracowania

- ustalenia z Inwestorem,
- katalogi i normatywy techniczne,
- pomiary uzupełniające w terenie.

2. Stan istniejący

Istniejąca droga gminna. Planowane do przebudowy odcinki drogi ok. 0,190 km. Obecnie droga posiada podbudowę z gruzu betonowego.

3. Uzasadnienie przebudowy

Przebudowa drogi poprawi jej obecny stan oraz podniesie standard i poprawi bezpieczeństwo ruchu drogowego.

4. Stan projektowany

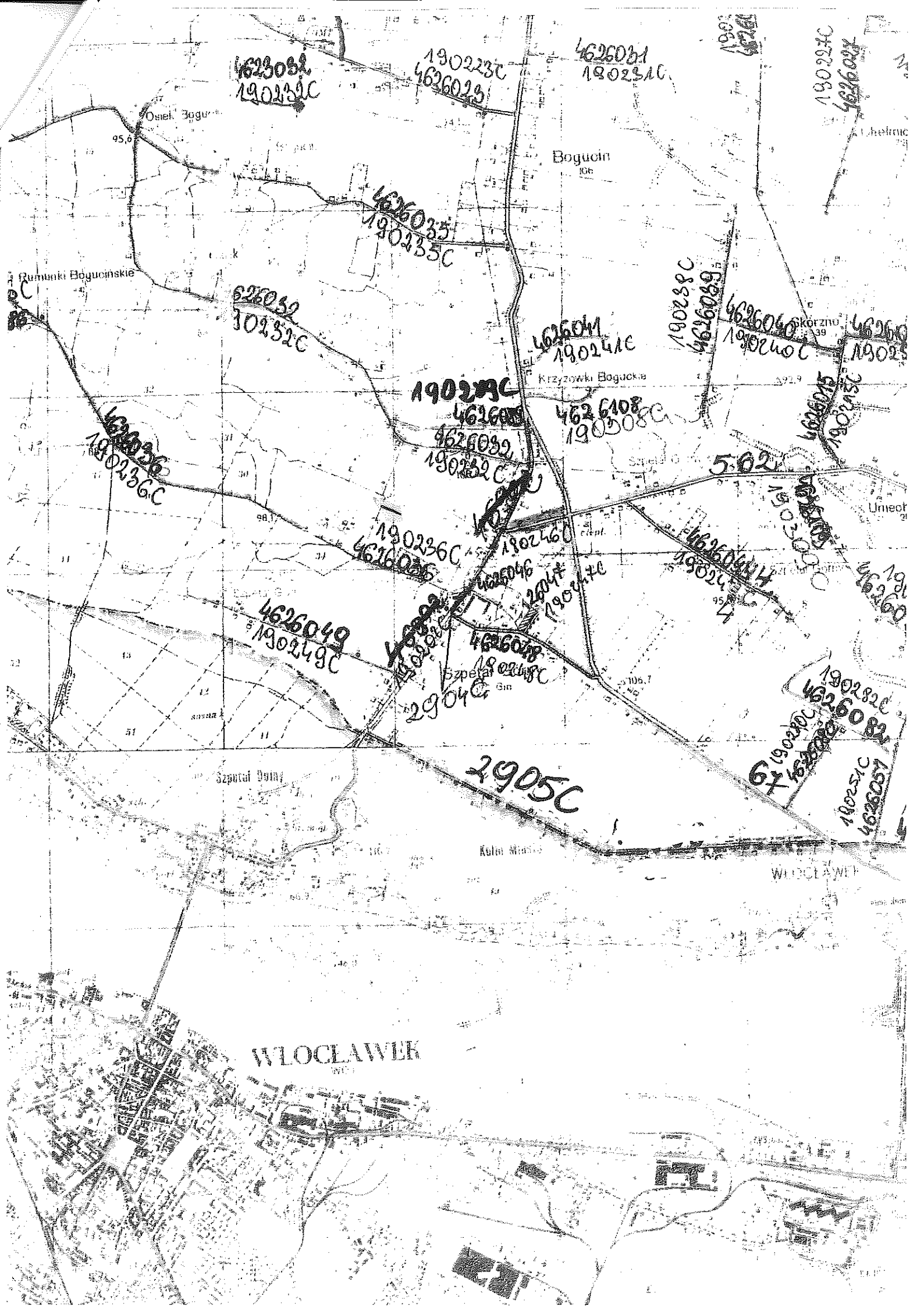
Założenia projektowe przewidują:

- wyrównanie istniejącej podbudowy tłuczniem kamiennym;
- wykonanie podbudowy z kruszywa łamanego;
- wykonanie nawierzchni z mieszanki mineralno – bitumicznej grysowo – żwirowej;
- warstwa ścieralna gr. 4 cm.

Projektowana przebudowa nie spowoduje zniszczenia istniejącej zieleni oraz w miarę możliwości będą stosowane urządzenia i technologie przyjazne środowisku. Przebudowa będzie obejmowała wyłącznie istniejący pas drogowy. Inwestycja jest tak zaprojektowana, że zapewni spełnienie wymagań dotyczących poszanowania występujących w obszarze oddziaływania obiektu uzasadnionych interesów osób trzecich. Odwodnienie na pobocze gruntowe, za pomocą spadków podłużnych i poprzecznych. Projektowane przedsięwzięcie nie będzie kolidować z uzbrojeniem terenu.

Wójt Gminy Fabianki

Zbigniew Słomski



4626031
190231C

190223C
4626029

4626031
190231C

190227C
4626027

Osiel. Bogucin

Bogucin
10e

4626035
190235C

4626032
190232C

4626041
190241C

4626049
190249C

4626040
190240C

Rumunki Bogucinskie

Kiszczonki Boguckie

190239C
4626039

4626108
190208C

4626036
190236C

5.02

190236C
4626036

190246C
4626046

4626044
190244C

4626049
190249C

4626046
190246C

4626048
190248C

190282C
4626082
190251C
4626051

Szpital Główny

2905C

Kulni Młyny

WŁOCŁAWEK

WŁOCŁAWEK

KOPIA MAPY ZASADNICZEJ

Skala 1:1000

Jednostka ewidencyjna : 041807_2 Fabianki
Obszar ewidencyjny : 0011 Szpetal Górny
Numer działki ewid. : 40/7, 74/6
Identyfikator zgłoszenia : GGN.6642.2957.2020

Układ współrzędnych płaskich prost.: 2000 Układ wysokościowy: Kransztadt 60
Geodezyjny układ odniesienia PL-ETRF2000
Godło mapy: X = 5839757.39 Y = 6573655.17 współrzędne lewego dolnego narożnika ramki
Uwaga: Mapa nie może służyć do celów projektowych

Poświadczam zgodność niniejszej kopii z treścią materiału państwowego zasobu geodezyjnego i kartograficznego	
Organ prowadzący państwowy zasób geodezyjny i kartograficzny	STAROSTA WŁOCŁAWSKI
Nazwa materiału zasobu	kopia mapy zasadniczej
Identyfikator ewidencyjny materiału zasobu	GGN.6642.2957.2020
Data wykonania kopii	16.09.2020
Imię, nazwisko i podpis osoby reprezentującej organ	Z up. Starosta Anna Pymiec

Nie wyklucza się istnienia w terenie innych – niż wykazanych na niniejszej mapie – urządzeń podziemnych, które nie były zgłoszone do inwentaryzacji lub o których brak jest informacji w instytucjach branżowych.

Projekt usytuowania sieci uzbrojenia terenu przedkłada do uzgodnienia inwestor.


Projekt ten powinien być sporządzony na kopii aktualnej mapy zasadniczej z opracowanymi geodezyjnie liniami rozgraniczającymi oraz osiami ulic i dróg jeżeli zostały ustalone w miejscowym planie zagospodarowania przestrzennego lub w decyzji o ustaleniu warunków zabudowy i zagospodarowania terenu.

(Rozp. M.G.P i B z dnia 02.05.2001 r. Dz.U.Nr 38, poz. 455 z 2001r. oraz Rozp. M.G.P i B z dnia 21.02.1995r. Dz.U.Nr 25, poz. 133 z 1995r.)



PRZEKRÓJ KONSTRUKCYJNY

„PRZEBUDOWA DROGI W SZPETALU GÓRNYM”




Wójt Gminy Fabianki

Zbigniew Stomski

PRZEKRÓJ KONSTRUKCYJNY

„PRZEBUDOWA DROGI W SZPETALE GÓRNYM”



Wójt Gminy Fabianki

Zbigniew Stomski