

PROJEKT BUDOWLANY

OBIEKT: „PRZEBUDOWA DROGI W FABIANKACH”

BRANŻA: „DROGOWA”

LOKALIZACJA: DROGA GMINNA NR 190211C
DZ. NR 325, 326 OBREĘB
FABIANKI

INWESTOR: GMINA FABIANKI

DATA: SIERPIEŃ 2020

Wójt Gminy Fabianki

Zbigniew Stojowski

SPIS TREŚCI

1. OPIS TECHNICZNY

2.CZĘŚĆ RYSUNKOWA

Orientacja	rys 1
Plan zagospodarowania	rys 2
Przekrój konstrukcyjny drogi	rys 3

**OPIS TECHNICZNY
NA „PRZEBUDOWA DROGI W FABIANKACH”**

1. Podstawa opracowania

- ustalenia z Inwestorem
- katalogi i normatywy techniczne
- pomiary uzupełniające w terenie

2. Stan istniejący

Istniejąca droga gminna nr 190211C. Planowany do przebudowy odcinek drogi ok. 0,635 km. Obecnie droga posiada podbudowę z gruzu betonowego.

3. Uzasadnienie przebudowy

Przebudowa drogi poprawi jej obecny stan oraz podniesie standard i poprawi bezpieczeństwo ruchu drogowego

4. Stan projektowany

Założenia projektowe przewidują:

- wyrównanie istniejącej podbudowy tłuczniem kamiennym;
- wykonanie nawierzchni z mieszanki mineralno – asfaltowej gr. 4 cm.

Szerokość projektowanej nawierzchni drogi zmienna na różnych odcinkach drogi – od 7 do 12 m.

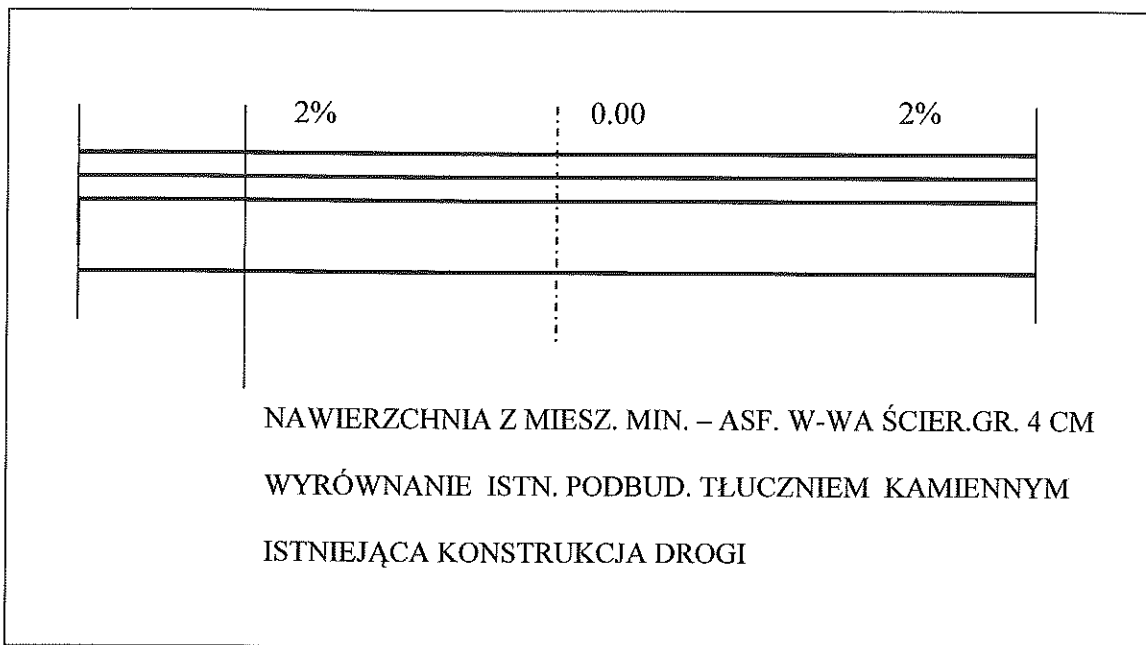
Projektowana przebudowa nie spowoduje zniszczenia istniejącej zieleni oraz w miarę możliwości będą stosowane urządzenia i technologie przyjazne środowisku.

Przebudowa będzie obejmowała wyłącznie istniejący pas drogowy. Inwestycja jest tak zaprojektowana, że zapewni spełnienie wymagań dotyczących poszanowania występujących w obszarze oddziaływania obiektu uzasadnionych interesów osób trzecich. Odwodnienie na pobocze gruntowe, za pomocą spadków podłużnych i poprzecznych. Projektowane przedsięwzięcie nie będzie kolidować z uzbrojeniem terenu.

Woj. Gminy Fabianki
Michał Szymajski

PRZEKRÓJ KONSTRUKCYJNY

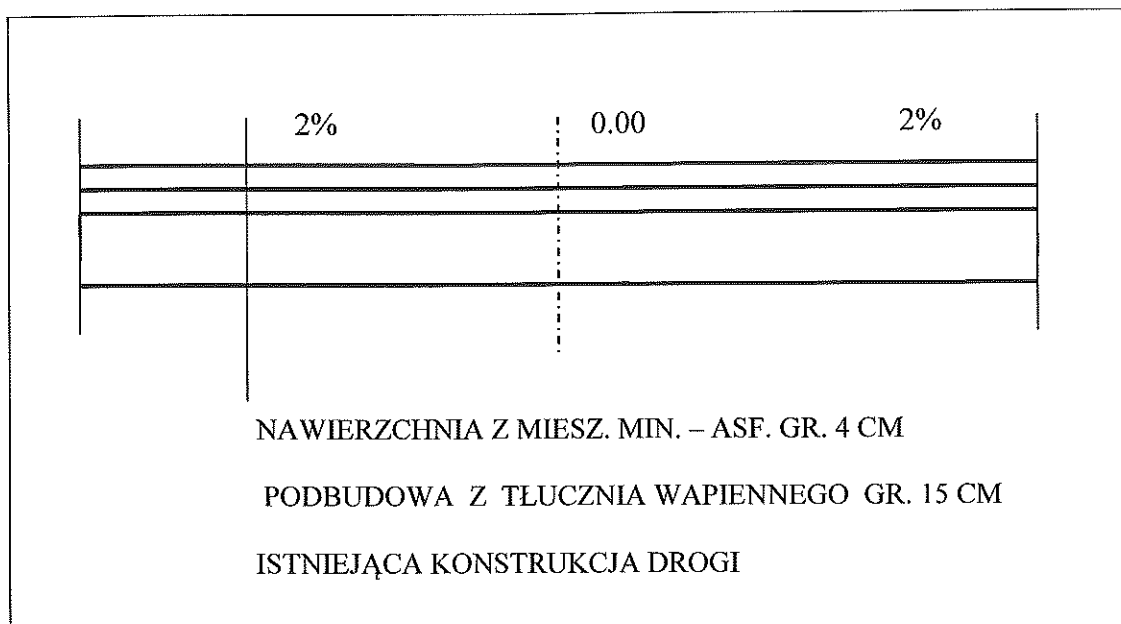
„PRZEBUDOWA DROGI W FABIANKACH”
NR 190211C



Woj. Gminy Fabianka
Zbigniew Giniński

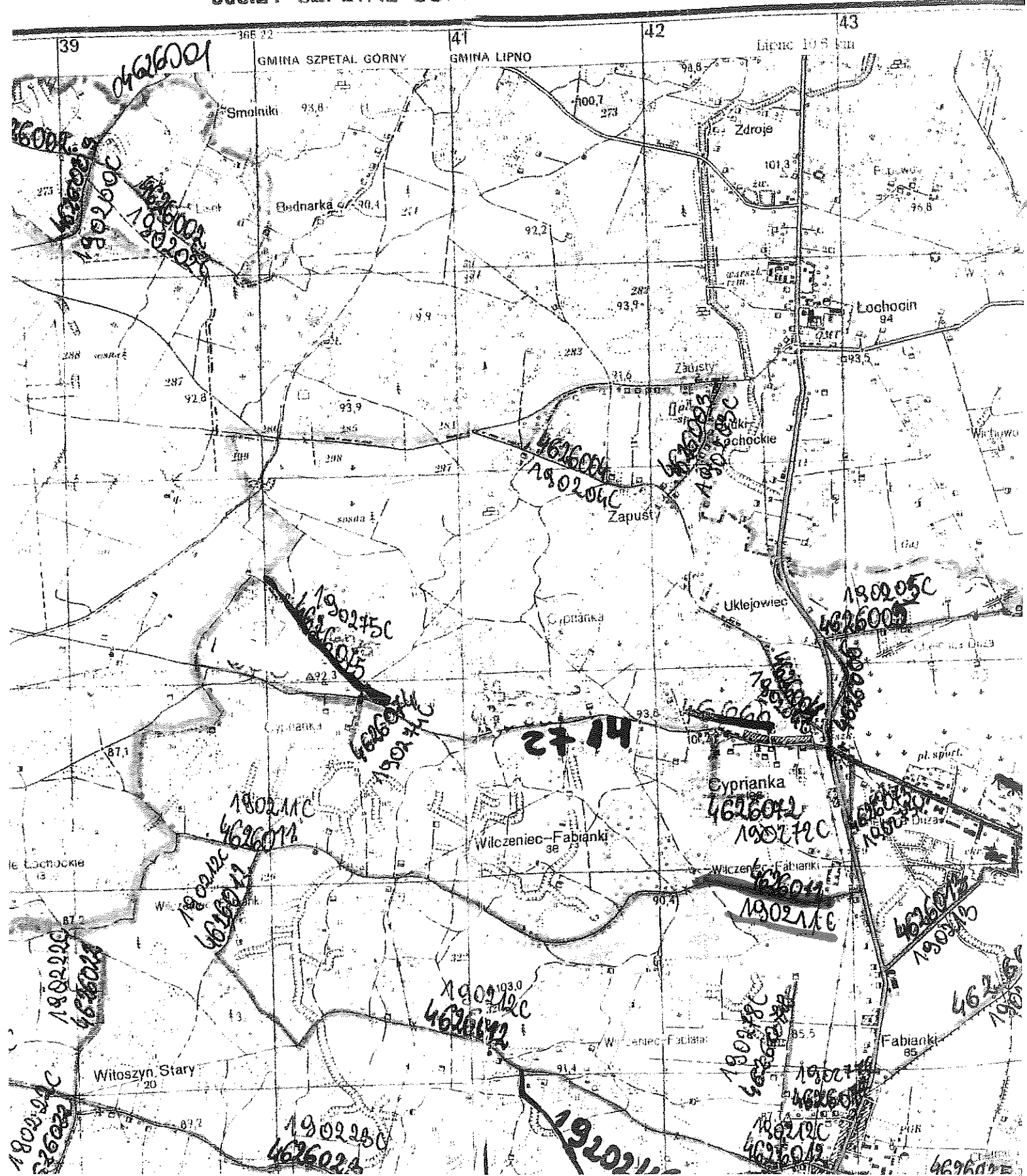
PRZEKRÓJ KONSTRUKCYJNY

„PRZEBUDOWA DROGI W FABIANKACH”
NR 190211C



Woj. Gminy Fabianka
Zbigniew Stouński

365.24 SZPETAL GÓRNY



KOPIA MAPY ZASADNICZEJ

Skala 1:1000

Jednostka ewidencyjna : 041807_2 Fabianki
 Obręb ewidencyjny : 0005 Fabianki
 Numer działki ewid. : 325, 326
 Identyfikator zgłoszenia : GGN.6642. 24.02.2020

Układ współrzędnych płaskich prost.: 2000 Układ wysokościowy: Kronsztadt 60
 Geodezyjny układ odniesienia PL-ETRF2000
 Godło mapy: X = 5844152.85 Y = 6573961.26 współrzędne lewego dolnego narożnika ramki
 Uwaga: Mapa nie może służyć do celów projektowych

Organ prowadzący sprawę techn. geodezyjny i ewid. działki	STAROSTA WĘCZLAŃSKA
Nazwa materiału techn. geodezyjny	kopia mapy zasadniczej
Identyfikator materiału techn. geodezyjny	GGN.6642. 24.02.2020
Data wykonania kopii	27.07.2020
Imię, nazwisko i podpis osoby reprezentującej organ	Z. up. Starosta Joanna Bilińska

Nie wyklucza się istnienia w terenie innych - niż wykazanych na niniejszej mapie - urządzeń podziemnych, które nie były zgłoszone do inwentaryzacji lub o których brak jest informacji w instytucjach branżowych.

Projekt usytuowania sieci uzbrojenia terenu przedkłada do uzgodnienia inwestor.
 Projekt ten powinien być sporządzony na kopii aktualnej mapy zasadniczej z opracowanymi geodezyjnie liniami rozgraniczającymi oraz osiami ulic i dróg jeżeli zostały ustalone w miejscowym planie zagospodarowania przestrzennego lub w decyzji o ustaleniu warunków zabudowy i zagospodarowania terenu.
 (Rozp. M.G.P i B z dnia 02.05.2001 r. Dz.U.Nr 38, poz. 455 z 2001r. oraz Rozp. M.G.P i B z dnia 21.02.1995r. Dz.U.Nr 25, poz. 133 z 1995r.)

Inspektor

