

NR 1

Gmina Fabianki
87-811 Fabianki, tel. 54 251 72 10

PROJEKT BUDOWLANY

OBIEKT: „PRZEBUDOWA DROGI W CHELMICY DUŻEJ”

BRANŻA: „DROGOWA”

LOKALIZACJA: DROGA GMINNA
DZ. NR 36/11, 41,
OBRĘB CHELMICA DUŻA,
GMINA FABIANKI

INWESTOR: GMINA FABIANKI

DATA: WRZESIEŃ 2020 R.

Wójt Gminy Fabianki

Zbigniew Słonki

SPIS TREŚCI

1. OPIS TECHNICZNY

2. CZĘŚĆ RYSUNKOWA

Orientacja	rys. 1
Plan zagospodarowania	rys. 2
Przekrój konstrukcyjny drogi	rys. 3
Przekrój konstrukcyjny drogi	rys. 4

OPIS TECHNICZNY „PRZEBUDOWA DROGI W CHELMICY DUŻEJ”

1. Podstawa opracowania

- ustalenia z Inwestorem,
- katalogi i normatywy techniczne,
- pomiary uzupełniające w terenie.

2. Stan istniejący

Istniejąca droga gminna. Planowane do przebudowy odcinki drogi ok. 0,220 km. Obecnie droga posiada podbudowę z gruzu betonowego i ceglano betonowego.

3. Uzasadnienie przebudowy

Przebudowa drogi poprawi jej obecny stan oraz podniesie standard i poprawi bezpieczeństwo ruchu drogowego.

4. Stan projektowany

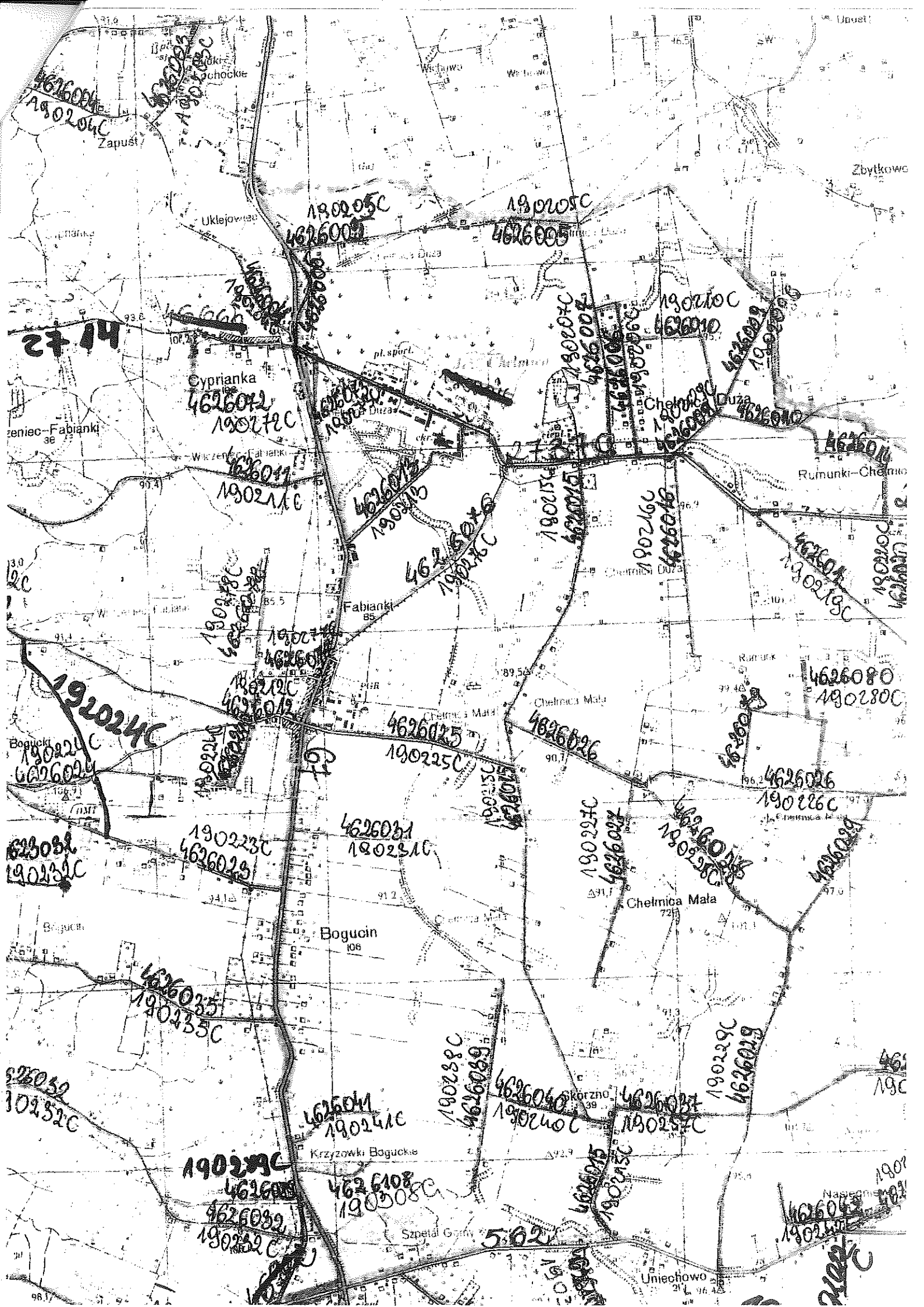
Założenia projektowe przewidują:

- wyrównanie istniejącej podbudowy tłuczniem kamiennym;
- wykonanie podbudowy z kruszywa łamanego;
- wykonanie nawierzchni z mieszanki mineralno – bitumicznej grysowo – żwirowej;
- warstwa ścieralna gr. 4 cm.

Projektowana przebudowa nie spowoduje zniszczenia istniejącej zieleni oraz w miarę możliwości będą stosowane urządzenia i technologie przyjazne środowisku. Przebudowa będzie obejmowała wyłącznie istniejący pas drogowy. Inwestycja jest tak zaprojektowana, że zapewni spełnienie wymagań dotyczących poszanowania występujących w obszarze oddziaływania obiektu uzasadnionych interesów osób trzecich. Odwodnienie na pobocze gruntowe, za pomocą spadków podłużnych i poprzecznych. Projektowane przedsięwzięcie nie będzie kolidować z uzbrojeniem terenu.

Wójt Gminy Fabianki


Zbigniew Słomski



4626004
190204C
Zapust

27 14

190205C
4626002

190205C
4626005

Cyprianka
4626012
190212C

190210C
4626010

190211C
4626011

4626013
190213C

190215C
4626015

4626016
190216C

190218C
4626018

4626016
190216C

190216C
4626016

4626019
190219C

1902024C
4626024

190212C
4626012

4626025
190225C

4626026
190226C

4626080
190280C

4626081
190281C

190223C
4626023

4626031
190231C

190227C
4626027

4626028
190228C

4626035
190235C

Bogucin
106

4626041
190241C

190229C
4626029

4626029
190229C

4626032
190232C

4626041
190241C

4626040
190240C

4626037
190237C

4626029
190229C

190239C
4626039

4626108
190308C

4626045
190245C

4626043
190243C

4626032
190232C

4626032
190232C

5.02

4626045
190245C

4626043
190243C

KOPIA MAPY ZASADNICZEJ

Skala 1:1000

Jednostka ewidencyjna : 04 1807 2 Fabianki
 Obręb ewidencyjny : 0002 Chelmicza Duża
 Numer działki ewid. : 36/11 41
 Identyfikator zgłoszenia : GGN6642.2858.2020

Układ współrzędnych płaskich prost.: 2000 Układ wysokościowy: Kruszadek 60
 Geodezyjny układ odniesienia PL-ETRF2000
 Godło mapy: X = 584442,298 współrzędne lewego dołnego narożnika ramki
 Y = 657614,251 Uwaga: Mapa nie może służyć do celów projektowych

Podawacza się zgodność, niejszej kopii z treścią materiału podstawowego zasoby geodezyjnego i kartograficznego	STAROSTA WŁOCŁAWSKI
Organ prowadzący podstawowy zasób geodezyjny i kartograficzny	
Nazwa materiału zasobu	kopie mapy zasadniczej
Identyfikator ewidencyjny materiału zasobu	GGN6642.2858.2020
Data wykonania kopii	15.09.2020
Imię, nazwisko i podpis osoby reprezentującej organ	<i>Jozef Binkski</i> Jozef Binkski Starosta Włocławski

Nie wyklucza się istnienia w terenie innych - niż wskazanych na niniejszej mapie - urządzeń podziemnych, które nie były zgłoszone do inwentaryzacji lub o których brak jest informacji w instytucjach branżowych.


Projekt użytkownika sieci uzbrojenia terenu przedkłada do ugodnienia inwestor. Projekt ten powinien być sporządzony na kopii aktualnej mapy zasadniczej z opracowanymi geodezyjnymi liniami rozgraniczającymi oraz osiami ulic i dróg jeżeli zostały ustalone w miejscowym planie zagospodarowania przestrzennego lub w decyzji o ustaleniu warunków zabudowy i zagospodarowania terenu.

(Korp. M.G.P. I B z dnia 02.05.2001 r., Dz.U.Nr. 38, poz. 455 z 2001r. oraz Korp. M.G.P. I B z dnia 21.07.1995r. Dz.U.Nr. 25, poz. 133 z 1995r.)



PRZEKRÓJ KONSTRUKCYJNY

„PRZEBUDOWA DROGI W CHELMICY DUŻEJ”




Wójt Gminy Fabianki

Zbigniew Słomski

PRZEKRÓJ KONSTRUKCYJNY

„PRZEBUDOWA DROGI W CHELMICY DUŻEJ”



Wójt Gminy Fabianki

Zbigniew Słomski