

PROJEKT BUDOWLANY

OBIEKT: „PRZEBUDOWA DROGI W CYPRIANCE”

BRANŻA: „DROGOWA”

LOKALIZACJA: DROGA GMINNA
DZ. NR 185/35 OBRĘB
CYPRIANKA

INWESTOR: GMINA FABIANKI

DATA: SIERPIEŃ 2020

Wójt Gminy Fabianki
Zbigniew Sław

SPIS TREŚCI

1. OPIS TECHNICZNY

2. CZĘŚĆ RYSUNKOWA

Orientacja	rys 1
Plan zagospodarowania	rys 2
Przekrój konstrukcyjny drogi	rys 3

**OPIS TECHNICZNY
NA „PRZEBUDOWA DROGI W CYPRIANCE”**

1. Podstawa opracowania

- ustalenia z Inwestorem
- katalogi i normatywy techniczne
- pomiary uzupełniające w terenie

2. Stan istniejący

Istniejąca droga gminna. Planowany do przebudowy odcinek drogi ok. 0,239 km. Obecnie droga posiada podbudowę z gruzu betonowego.

3. Uzasadnienie przebudowy

Przebudowa drogi poprawi jej obecny stan oraz podniesie standard i poprawi bezpieczeństwo ruchu drogowego

4. Stan projektowany

Założenia projektowe przewidują:

- wyrównanie istniejącej podbudowy tłuczniem kamiennym;
- wykonanie nawierzchnie z mieszanki mineralno – asfaltowej gr. 4 cm.

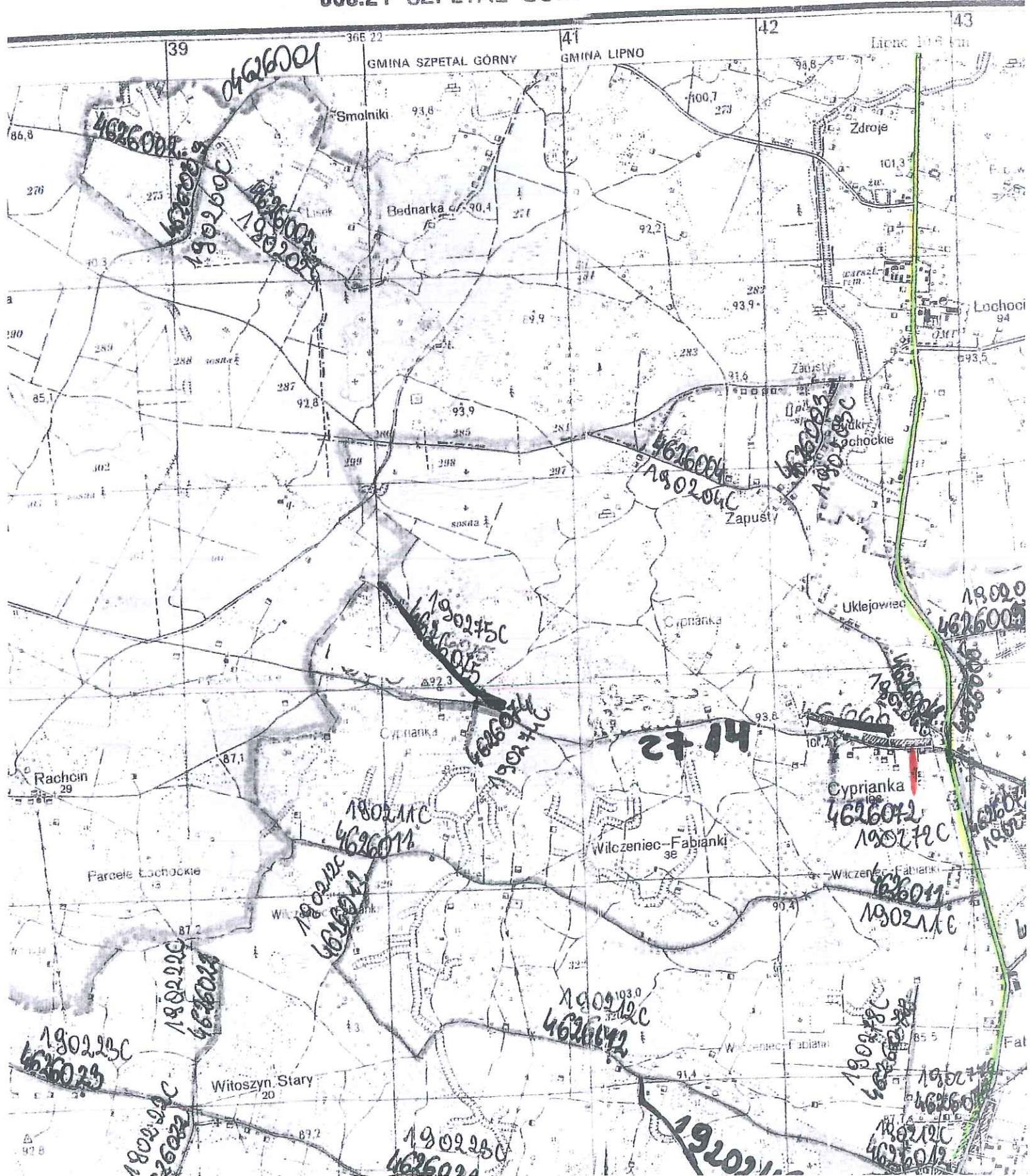
Szerokość projektowanej nawierzchni drogi zmienna na różnych odcinkach drogi – od 3 do 10 m.

Projektowana przebudowa nie spowoduje zniszczenia istniejącej zieleni oraz w miarę możliwości będą stosowane urządzenia i technologie przyjazne środowisku. Przebudowa będzie obejmowała wyłącznie istniejący pas drogowy. Inwestycja jest tak zaprojektowana, że zapewni spełnienie wymagań dotyczących poszanowania występujących w obszarze oddziaływania obiektu uzasadnionych interesów osób trzecich. Odwodnienie na pobocze gruntowe, za pomocą spadków podłużnych i poprzecznych. Projektowane przedsięwzięcie nie będzie kolidować z uzbrojeniem terenu.


Wójt Gminy
Zbigniew S.

GŁÓWNY URZĄD GEODEZJI I KARTOGRAFII

365.24 SZPETAL GÓRNY



KOPIA MAPY ZASADNICZEJ

Skala 1:1000

Jednostka ewidencyjna : 041807_2 Fabianki
Obręb ewidencyjny : 0004 Cyprianka
Numer działki ewid. : 185/35
Identyfikator zgłoszenia : GGN.6642. 2412.2020

Układ współrzędnych płaskich prost.: 2000 Układ wysokościowy: Kronsztadt 60
Geodezyjny układ odniesienia PL-ETRF2000
Godło mapy: X = 5844953.60 Y = 6574558.40 współrzędne lewego dolnego narożnika ramki
Uwaga: Mapa nie może służyć do celów projektowych

Poświadczam zgodność niniejszej kopii z treścią materiału państwowego zasobu geodezyjnego i kartograficznego

Organ prowadzący państwowy zasób geodezyjny i kartograficzny

STAROSTA WŁOCŁAWSKI

Nazwa materiału zasobu

kopia mapy zasadniczej

Identyfikator ewidencyjny materiału zasobu

GGN.6642. 2412.2020

Data wykonania kopii

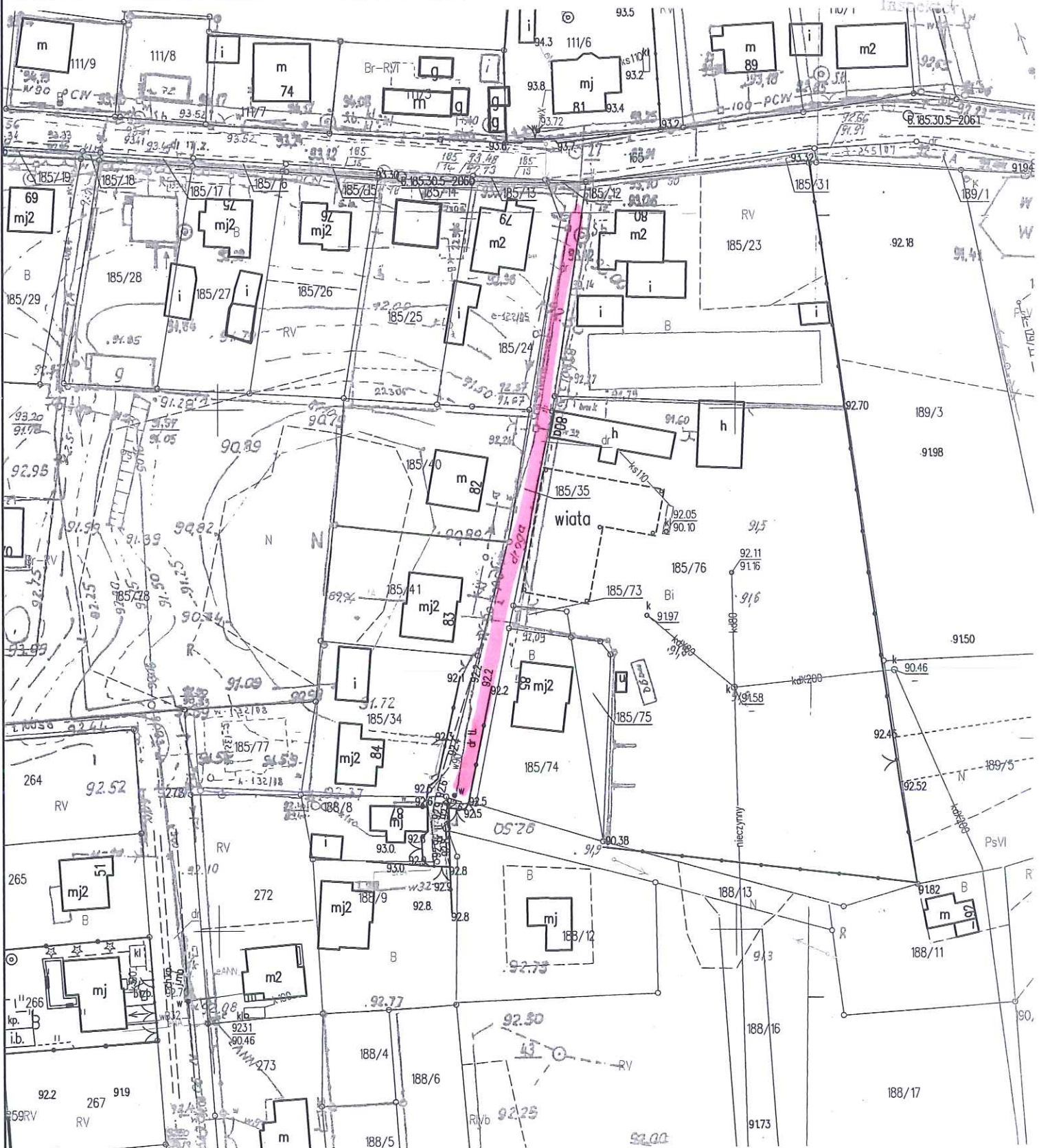
27.07.2020

Imię, nazwisko i podpis osoby reprezentującej organ

Joanna Bilińska

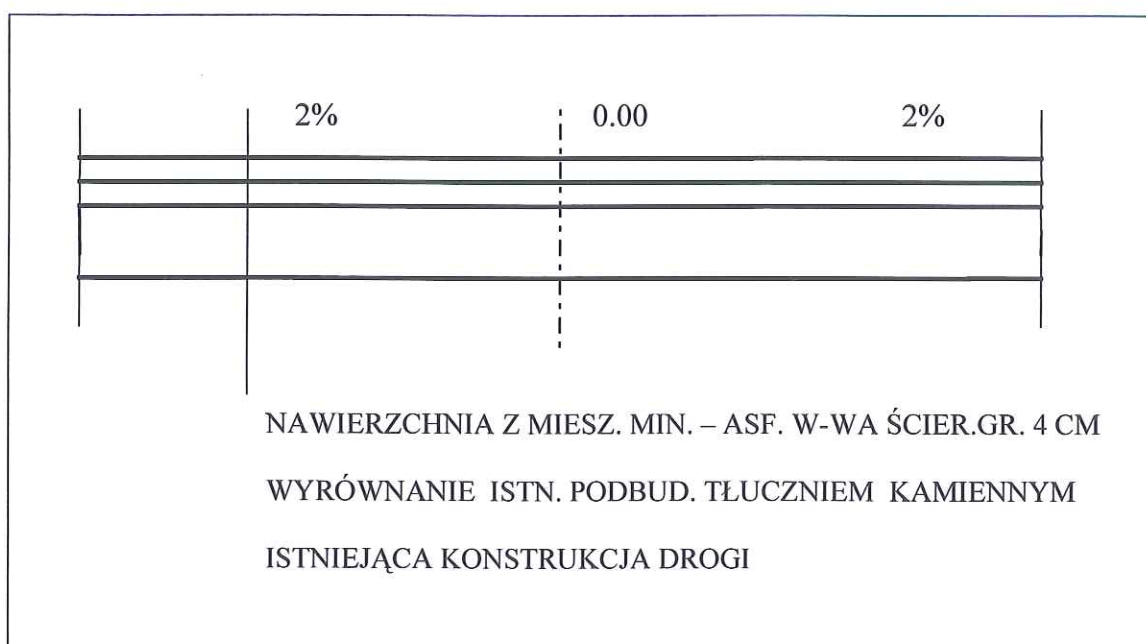
Nie
niniejsze
zgłoszenie

Projekt
uzgodniony
z
Pracownią
Projektową
w
miejscu
decyzji
(Roz. 200/133)



PRZEKRÓJ KONSTRUKCYJNY

„PRZEBUDOWA DROGI W CYPRIANCE”

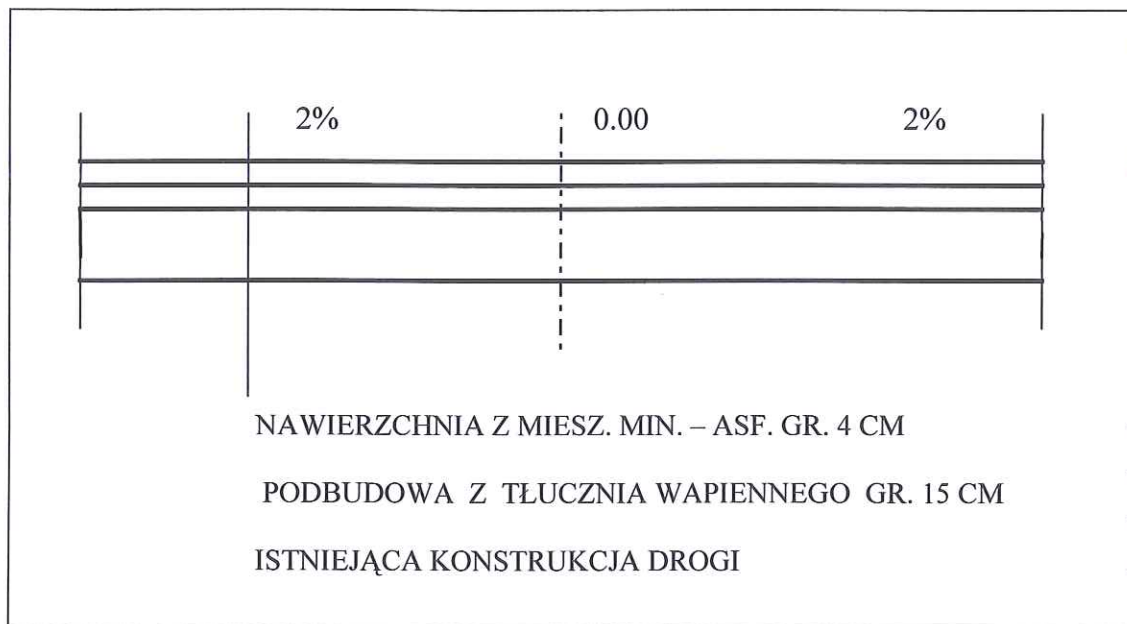


Wójt Gminy Fabianki

Zbigniew Słomski

PRZEKRÓJ KONSTRUKCYJNY

„PRZEBUDOWA DROGI W CYPRIANCE”



Wójt Gminy Fabianów
Zbigniew Stomka