

Gmina Fabianki
87-811 Fabianki, tel. 54 251 72 10

PROJEKT BUDOWLANY

OBIEKT: „PRZEBUDOWA DROGI W CYPRIANCE”

BRANŻA: „DROGOWA”

**LOKALIZACJA: DROGA GMINNA
DZ. NR 53,
OBRĘB CYPRIANKA,
GMINA FABIANKI**

INWESTOR: GMINA FABIANKI

DATA: WRZESIEŃ 2020 R.

Wójt Gminy Fabianki

Zbigniew Słomski

SPIS TREŚCI

1. OPIS TECHNICZNY

2. CZĘŚĆ RYSUNKOWA

Orientacja	rys. 1
Plan zagospodarowania	rys. 2
Przekrój konstrukcyjny drogi	rys. 3
Przekrój konstrukcyjny drogi	rys. 4

OPIS TECHNICZNY „PRZEBUDOWA DROGI W CYPRIANCE”

1. Podstawa opracowania

- ustalenia z Inwestorem,
- katalogi i normatywy techniczne,
- pomiary uzupełniające w terenie.

2. Stan istniejący

Istniejąca droga gminna. Planowane do przebudowy odcinki drogi ok. 0,500 km. Obecnie droga posiada podbudowę z gruzu betonowego.

3. Uzasadnienie przebudowy

Przebudowa drogi poprawi jej obecny stan oraz podniesie standard i poprawi bezpieczeństwo ruchu drogowego.

4. Stan projektowany

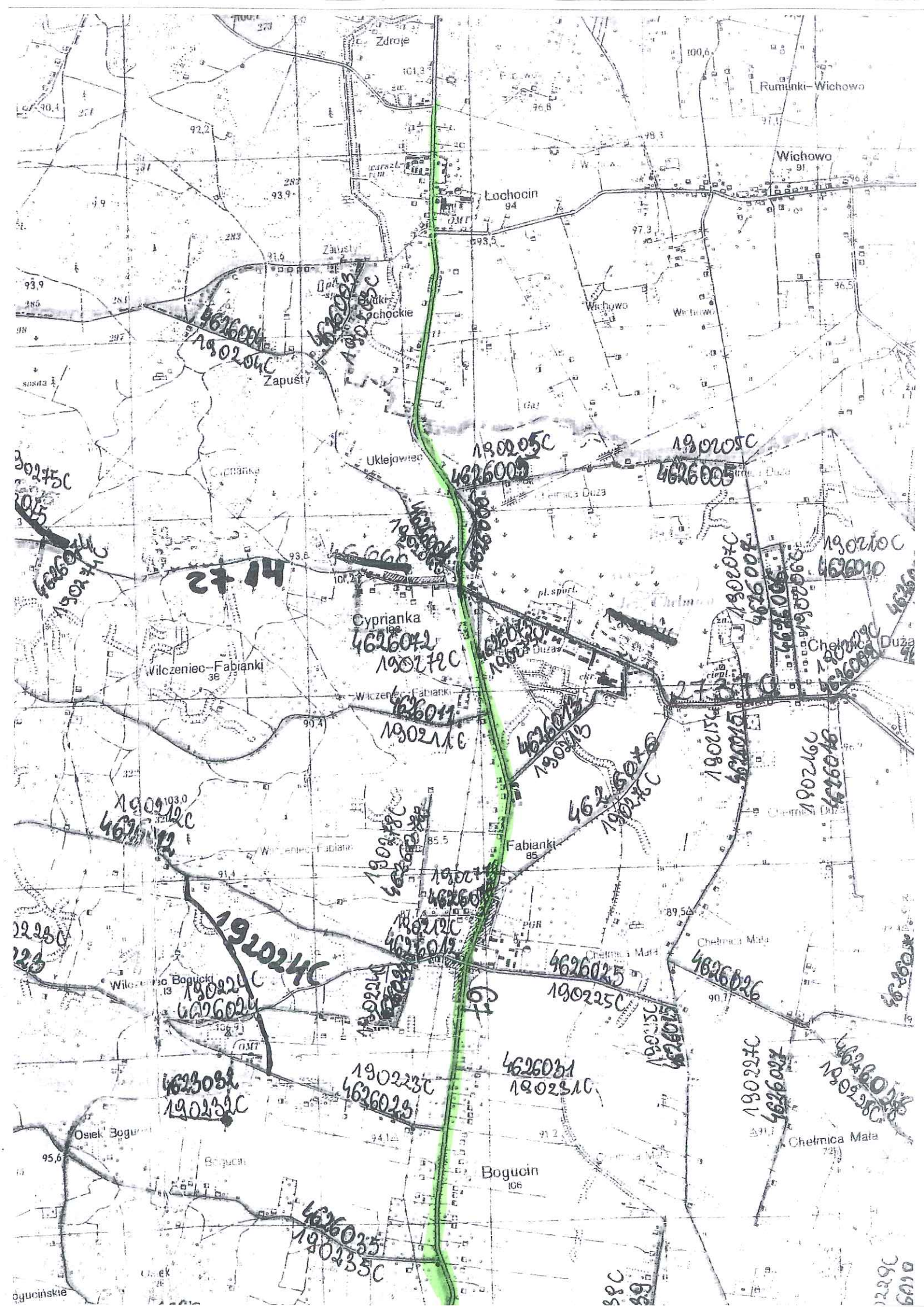
Założenia projektowe przewidują:

- wyrównanie istniejącej nawierzchni mieszanką mineralno-bitumiczną;
- wykonanie nawierzchni z mieszanki mineralno – bitumicznej grysowo-żwirowej.

Projektowana przebudowa nie spowoduje zniszczenia istniejącej zieleni oraz w miarę możliwości będą stosowane urządzenia i technologie przyjazne środowisku. Przebudowa będzie obejmowała wyłącznie istniejący pas drogowy. Inwestycja jest tak zaprojektowana, że zapewni spełnienie wymagań dotyczących poszanowania występujących w obszarze oddziaływania obiektu uzasadnionych interesów osób trzecich. Odwodnienie na pobocze gruntowe, za pomocą spadków podłużnych i poprzecznych. Projektowane przedsięwzięcie nie będzie kolidować z uzbrojeniem terenu.

Wójt Gminy Fabianki

Zbigniew Słomski



Rumunki-Wichowo

Wichowo

Lochocin

Zapusty

Uklejowiec

Cyprianka

Wilczaniec-Fabianki

Cyprianka

Wilczaniec-Fabianki

Fabianki

Bogucin

Bogucin

Chelmica Mala

ogucinskie

KOPIA MAPY ZASADNICZEJ

Skala 1:1000

Jednostka ewidencyjna : 041807_2 Fabianki
Obręb ewidencyjny : 0004 Cyprianka
Numer działki ewid. : 53
Identyfikator zgłoszenia : GGN.6642.2958.2020

Układ współrzędnych płaskich prost.: 2000 Układ wysokościowy: Kronsztadt 60
Geodezyjny układ odniesienia PL-ETRF2000
Godło mapy: X=5845834.41 współrzędne lewego dolnego narożnika ramki
Y=6573758.91
Uwaga: Mapa nie może służyć do celów projektowych

Poświadczam się zgodność niniejszej kopii z treścią materiału państwowego zasobu geodezyjnego i kartograficznego

Organ prowadzący państwowy zasób geodezyjny i kartograficzny: STAROSTA WŁOCŁAWSKI

Nazwa materiału zasobu: kopia mapy zasadniczej

Identyfikator ewidencyjny materiału zasobu: GGN.6642.2958.2020

Data wykonania kopii: 15.09.2020

Imię, nazwisko i podpis osoby reprezentującej organ: **Maria Wrzesińska**
Joanna Błiska

Nie wyklucza się istnienia w terenie innych - niż wykazanych na niniejszej mapie - urządzeń podziemnych, które nie były zgłoszone do inwentaryzacji lub o których brak jest informacji w instytucjach branżowych.


Projekt usytuowania sieci uzbrojenia terenu przedkłada do uzgodnienia inwestor.
Projekt ten powinien być sporządzony na kopii aktualnej mapy zasadniczej z opracowanymi geodezyjnie liniami rozgraniczającymi oraz osiami ulic i dróg jeżeli zostały ustalone w miejscowym planie zagospodarowania przestrzennego lub w decyzji o ustaleniu warunków zabudowy i zagospodarowania terenu.
(Rozp. M.G.P i B z dnia 02.05.2001 r. Dz.U.Nr 38, poz. 455 z 2001r. oraz Rozp. M.G.P i B z dnia 21.02.1995r. Dz.U.Nr 25, poz. 133 z 1995r.)





PRZEKRÓJ KONSTRUKCYJNY

„PRZEBUDOWA DROGI W CYPRIANCE”

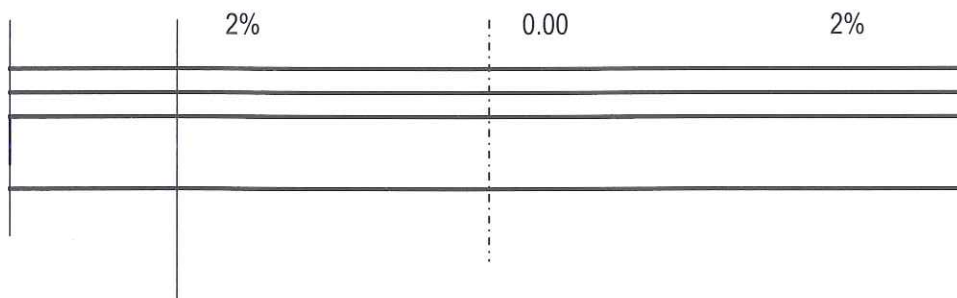


Wójt Gminy Fabianki

Zbigniew Słomski

PRZEKRÓJ KONSTRUKCYJNY

„PRZEBUDOWA DROGI W CYPRIANCE”



NAWIERZCHNIA Z MIESZ. MIN. – ASF. W-WA ŚCIER.GR. 4 CM

PODBUDOWA Z KRUSZYWA KAMIENNEGO GR. W-WY 15 CM

Wójt Gminy Fabianki

Zbigniew Słomski