

## PROJEKT BUDOWLANY

OBIEKT: „PRZEBUDOWA DROGI W ŚWIĄTKOWIŹNIE”

BRANŻA: „DROGOWA”

LOKALIZACJA: DROGA GMINNA  
DZ. NR 81/1,  
OBRĘB ŚWIĄTKOWIZNA,  
GMINA FABIANKI

INWESTOR: GMINA FABIANKI

DATA: WRZESIEŃ 2020 R.

Wójt Gminy Fabianki

Zbigniew Słomski

# SPIS TREŚCI

## 1. OPIS TECHNICZNY

## 2. CZĘŚĆ RYSUNKOWA

Orientacja	rys. 1
Plan zagospodarowania	rys. 2
Przekrój konstrukcyjny drogi	rys. 3
Przekrój konstrukcyjny drogi	rys. 4

# OPIS TECHNICZNY „PRZEBUDOWA DROGI W ŚWIĄTKOWIZNA”

## 1. Podstawa opracowania

- ustalenia z Inwestorem,
- katalogi i normatywy techniczne,
- pomiary uzupełniające w terenie.

## 2. Stan istniejący

Istniejąca droga gminna. Planowane do przebudowy odcinki drogi ok. 0,600 km. Obecnie droga posiada podbudowę z gruzu betonowego.

## 3. Uzasadnienie przebudowy

Przebudowa drogi poprawi jej obecny stan oraz podniesie standard i poprawi bezpieczeństwo ruchu drogowego.

## 4. Stan projektowany

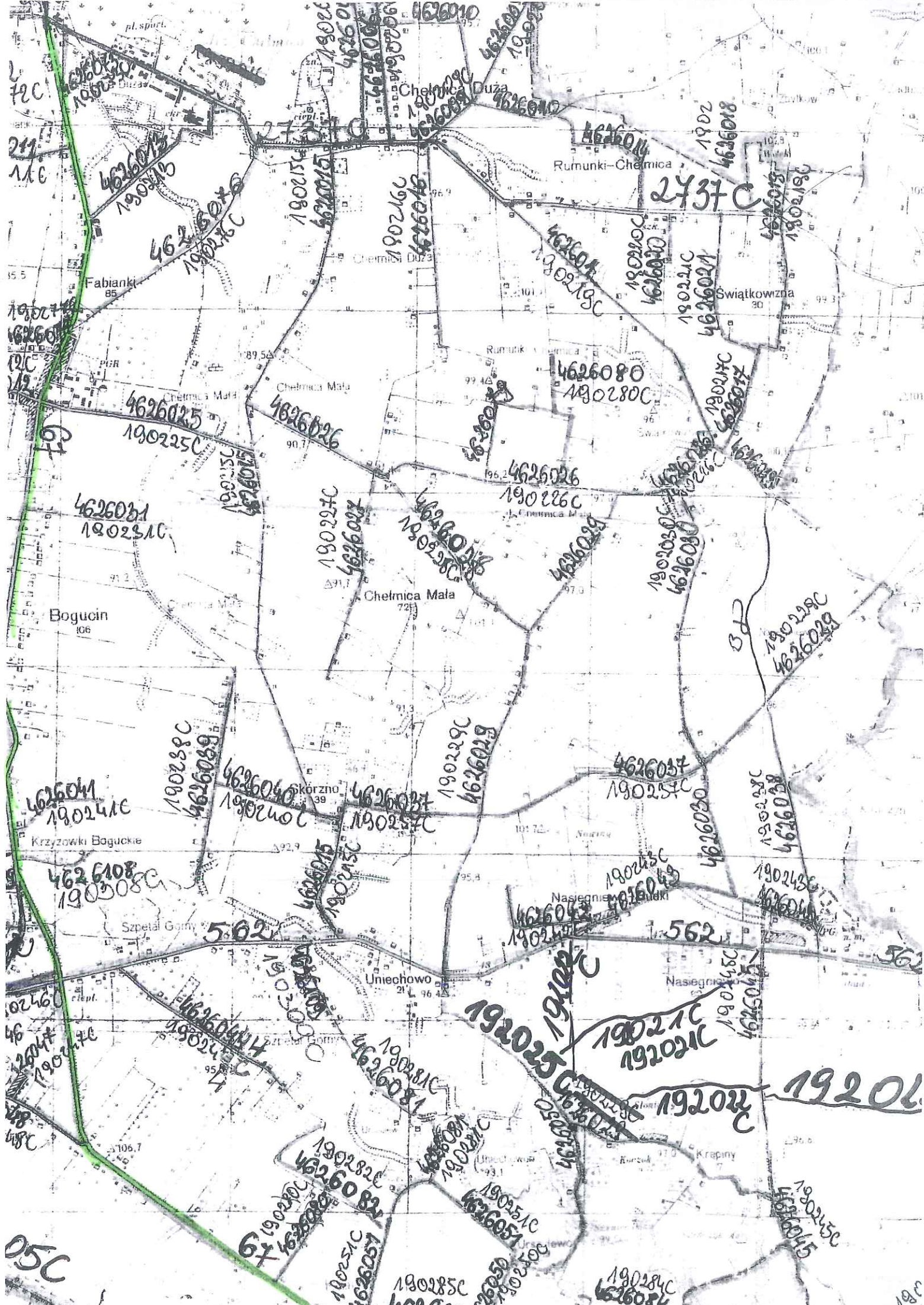
Założenia projektowe przewidują:

- wyrównanie istniejącej nawierzchni mieszanką mineralno-bitumiczną;
- wykonanie nawierzchni z mieszanki mineralno – bitumicznej grysowo-żwirowej asfaltowej.

Projektowana przebudowa nie spowoduje zniszczenia istniejącej zieleni oraz w miarę możliwości będą stosowane urządzenia i technologie przyjazne środowisku. Przebudowa będzie obejmowała wyłącznie istniejący pas drogowy. Inwestycja jest tak zaprojektowana, że zapewni spełnienie wymagań dotyczących poszanowania występujących w obszarze oddziaływania obiektu uzasadnionych interesów osób trzecich. Odwodnienie na pobocze gruntowe, za pomocą spadków podłużnych i poprzecznych. Projektowane przedsięwzięcie nie będzie kolidować z uzbrojeniem terenu.

  
Wójt Gminy Fabianki  
Zbigniew Słomski





72C  
211  
11C

190217  
4626011  
190212C  
190212

4626011  
190231C  
71.2

4626011  
190241C  
4626108  
190308C

4626011  
190241C  
4626011  
190241C

05C

4626011  
190212C  
4626011  
190212C

4626025  
190225C  
4626026  
190226C

4626031  
190231C  
4626037  
190237C

4626040  
190240C  
4626045  
190245C

4626040  
190240C  
4626045  
190245C

4626040  
190240C

4626011  
190212C  
4626011  
190212C

4626025  
190225C  
4626026  
190226C

4626031  
190231C  
4626037  
190237C

4626040  
190240C  
4626045  
190245C

4626040  
190240C  
4626045  
190245C

4626040  
190240C

4626011  
190212C  
4626011  
190212C

4626025  
190225C  
4626026  
190226C

4626031  
190231C  
4626037  
190237C

4626040  
190240C  
4626045  
190245C

4626040  
190240C  
4626045  
190245C

4626040  
190240C

4626011  
190212C  
4626011  
190212C

4626025  
190225C  
4626026  
190226C

4626031  
190231C  
4626037  
190237C

4626040  
190240C  
4626045  
190245C

4626040  
190240C  
4626045  
190245C

4626040  
190240C

4626011  
190212C  
4626011  
190212C

4626025  
190225C  
4626026  
190226C

4626031  
190231C  
4626037  
190237C

4626040  
190240C  
4626045  
190245C

4626040  
190240C  
4626045  
190245C

4626040  
190240C

4626011  
190212C  
4626011  
190212C

4626025  
190225C  
4626026  
190226C

4626031  
190231C  
4626037  
190237C

4626040  
190240C  
4626045  
190245C

4626040  
190240C  
4626045  
190245C

4626040  
190240C

4626011  
190212C  
4626011  
190212C

4626025  
190225C  
4626026  
190226C

4626031  
190231C  
4626037  
190237C

4626040  
190240C  
4626045  
190245C

4626040  
190240C  
4626045  
190245C

4626040  
190240C

4626011  
190212C  
4626011  
190212C

4626025  
190225C  
4626026  
190226C

4626031  
190231C  
4626037  
190237C

4626040  
190240C  
4626045  
190245C

4626040  
190240C  
4626045  
190245C

4626040  
190240C

4626011  
190212C  
4626011  
190212C

4626025  
190225C  
4626026  
190226C

4626031  
190231C  
4626037  
190237C

4626040  
190240C  
4626045  
190245C

4626040  
190240C  
4626045  
190245C

4626040  
190240C



# KOPIA MAPY ZASADNICZEJ

Skala 1:1000

Jednostka ewidencyjna : 041807\_2 Fabianki  
Obręb ewidencyjny : 0012 Świątkowizna  
Numer działki ewid. : 81/1  
Identyfikator zgłoszenia : GGN.6642.2957.2020

Układ współrzędnych płaskich prost.: 2000      Układ wysokościowy: Kronsztadt 60  
Geodezyjny układ odniesienia PL-ETRF2000  
Godło mapy: X = 5843208.59      współrzędne lewego dolnego narożnika ramki  
Y = 6578746.47  
Uwaga: Mapa nie może służyć do celów projektowych

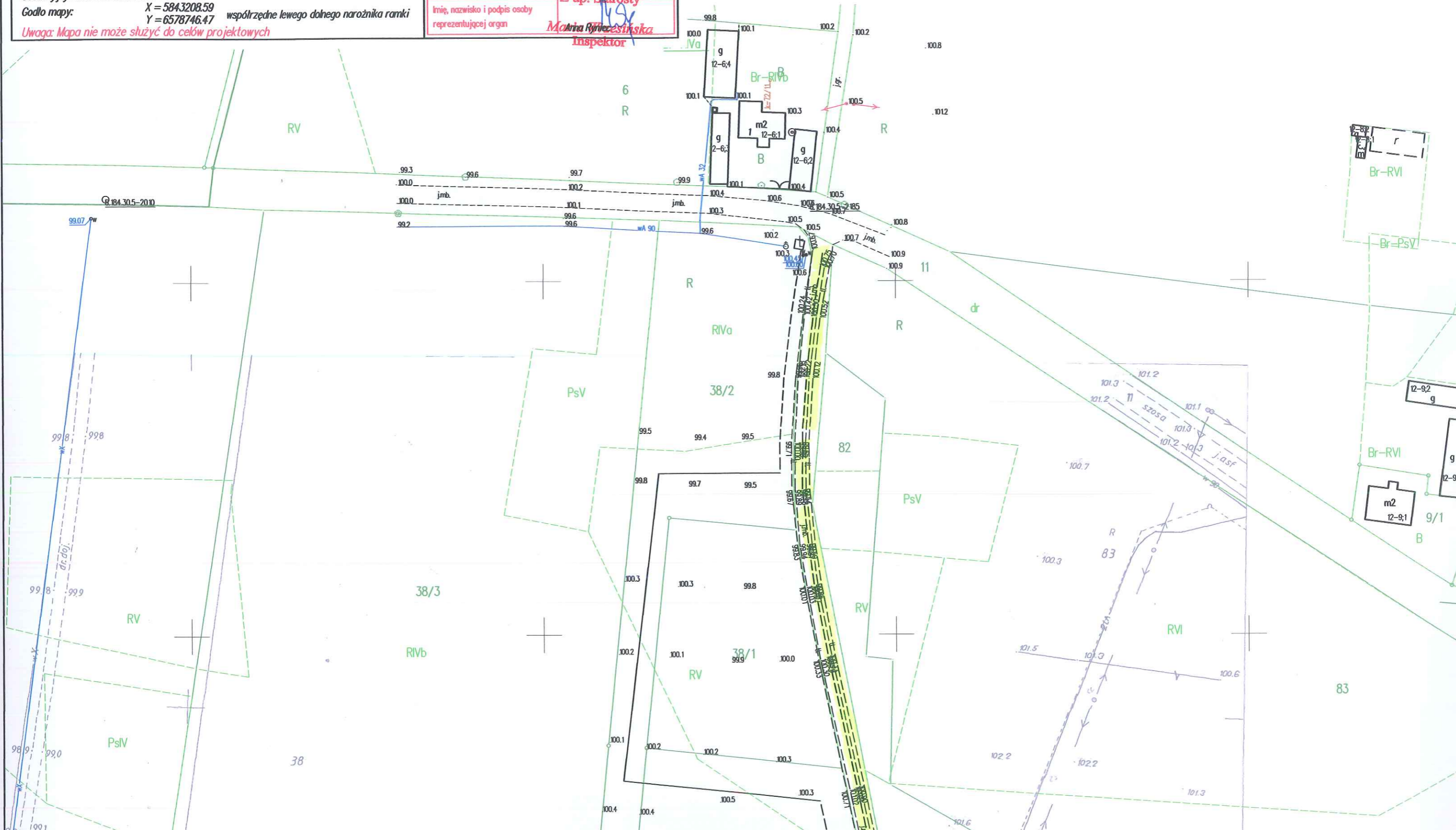
Poświadczam się zgodność niniejszej kopii z treścią materiału państwowego zasobu geodezyjnego i kartograficznego	
Organ prowadzący państwowy zasób geodezyjny i kartograficzny	STAROSTA WŁOCŁAWSKI
Nazwa materiału zasobu	kopia mapy zasadniczej
Identyfikator ewidencyjny materiału zasobu	GGN.6642.2957.2020
Data wykonania kopii	16.09.2020
Imię, nazwisko i podpis osoby reprezentującej organ	Z up. Starosty M. Rzesińska Inspektor

Nie wyklucza się istnienia w terenie innych – niż wykazanych na niniejszej mapie – urządzeń podziemnych, które nie były zgłoszone do inwentaryzacji lub o których brak jest informacji w instytucjach branżowych.

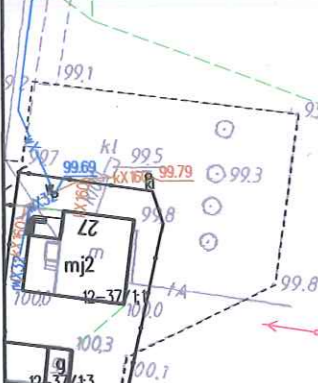
Projekt usytuowania sieci uzbrojenia terenu przedkłada do uzgodnienia inwestor.

Projekt ten powinien być sporządzony na kopii aktualnej mapy zasadniczej z opracowanymi geodezyjnie liniami rozgraniczającymi oraz osiami ulic i dróg jeżeli zostały ustalone w miejscowym planie zagospodarowania przestrzennego lub w decyzji o ustaleniu warunków zabudowy i zagospodarowania terenu.

(Rozp. M.G.P i B z dnia 02.05.2001 r. Dz.U.Nr 38, poz. 455 z 2001r. oraz Rozp. M.G.P i B z dnia 21.02.1995r. Dz.U.Nr 25, poz. 133 z 1995r.)



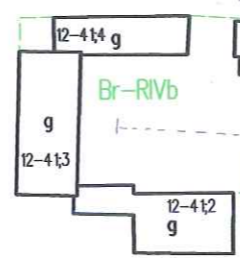




S-RIVa

41

84/1



PsV

84/2

RV

85/3

42/1

RIVa

81

R 87/1

87/1

PsV

Br-RIVb

89/1

89/1

RIVa

S-RIVb

43



43  
N

47/1  
RIVa

47/1  
RIVa

48/1  
R

7979  
12-91/t2 g  
12-91/t1 m  
Br-RIVb  
12-91/t3 g  
12-91/t4 g

12-98/t2 g  
12-98/t1 m  
Br-RIVb  
12-98/t3 g  
12-98/t4 g

12-100/t1 m  
Br-RIVb

43

91/1

98/1

100/3

47/1

98/1

100/2

48/1

99.6

99.6

99.6

99.6

99.6

99.6

99.6

99.6

99.6

99.6

99.6

99.6

99.6

99.6


99.6

99.6

99.6

# PRZEKRÓJ KONSTRUKCYJNY

„PRZEBUDOWA DROGI W ŚWIĄTKOWIŹNIE”




Wójt Gminy Fabianki

Zbigniew Słomski



# PRZEKRÓJ KONSTRUKCYJNY

„PRZEBUDOWA DROGI W ŚWIĄTKOWIŹNIE”



Wójt Gminy Fabianki

Zbigniew Słomski