

Gmina Fabianki
87-811 Fabianki, tel. 054 251 72 10

NR 1

OPIS
PRZEWIDZIANYCH DO WYKONANIA ROBÓT
OBJĘTYCH ZGŁOSZENIEM

OBIEKT: „PRZEBUDOWA DROGI W SZPETALU
GÓRNYM – UL. WSPÓLNA ”

LOKALIZACJA: DROGA GMINNA
DZ. NR 68/18 OBREĘB
SZPETAL GÓRNY, GMINA FABIANKI

INWESTOR: GMINA FABIANKI


Czesław Stępniewski
Upr. bud. WDPF-XN/2023-5/28/79 WA

styczeń 2018 r.

SPIS TREŚCI

1. opis robót

CZEŚĆ RYSUNKOWA

Orientacja	rys 1
Plan zagospodarowania	rys 2
Przekrój konstrukcyjny drogi	rys 3

OPIS ROBÓT

ZADANIE: „PRZEBUDOWA DROGI W SZPETALU GÓRNYM – UL. WSPÓLNA ”

1. Stan istniejący

Istniejąca droga gminna planowany do przebudowy odcinek drogi ok. 0,470 km. Obecnie droga, na odcinku przewidzianym do przebudowy posiada podbudowę z gruzu betonowego i ceglano betonowego.

2. Uzasadnienie przebudowy

Przebudowa drogi poprawi jej obecny stan oraz podniesie standard i poprawi bezpieczeństwo ruchu drogowego

4. Zakres robót

Przewiduje się do wykonania następujące roboty:

- wyrównanie istniejącej podbudowy tłuczniem kamiennym lub wykonanie nowej podbudowy z tłuczniem kamiennego;
- wykonanie nawierzchni z mieszanki mineralno - asfaltowej;

Pas drogowy posiada szerokość 4 m. Przebudowa będzie obejmowała wyłącznie istniejący pas drogowy.

Szerokość nawierzchni drogi zmienna na różnych odcinkach drogi – max. szerokość – 3-4 m.

Przebudowa nie spowoduje zniszczenia istniejącej zieleni oraz w miarę możliwości będą stosowane urządzenia i technologie przyjazne środowisku.

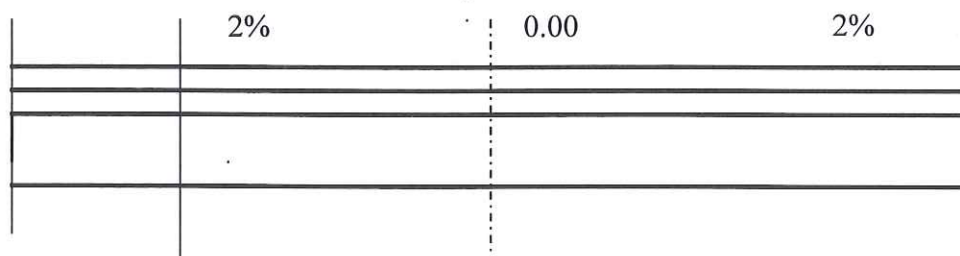
Inwestycja jest tak wykonywana, że zapewni spełnienie wymagań dotyczących poszanowania występujących w obszarze oddziaływania obiektu uzasadnionych interesów osób trzecich. Odwodnienie na pobocze gruntowe, za pomocą spadków podłużnych i poprzecznych. Projektowane przedsięwzięcie nie będzie kolidować z uzbrojeniem terenu.

Na czas wykonania robót będą zorganizowane niezbędne objazdy.


Czesław Stądziński
Upr. bud. WBPP-NIN-3386-5/23/79 Wt

PRZEKRÓJ KONSTRUKCYJNY

„PRZEBUDOWA DROGI W SZPETALE
GÓRNYM – UL. WSPÓLNA ”



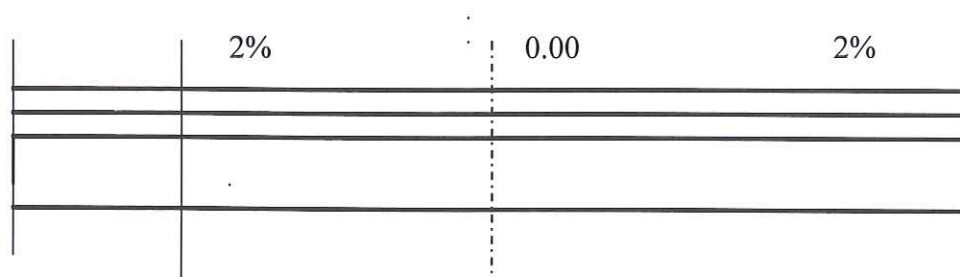
NAWIERZCHNIA Z MIESZ. MIN. – ASF. W-WA ŚCIER.GR. 4 CM

WYRÓWNANIE ISTN. POBUD. TŁUCZNIEM KAMIENNYM

ISTNIEJĄCA KONSTRUKCJA DROGI

PRZEKRÓJ KONSTRUKCYJNY

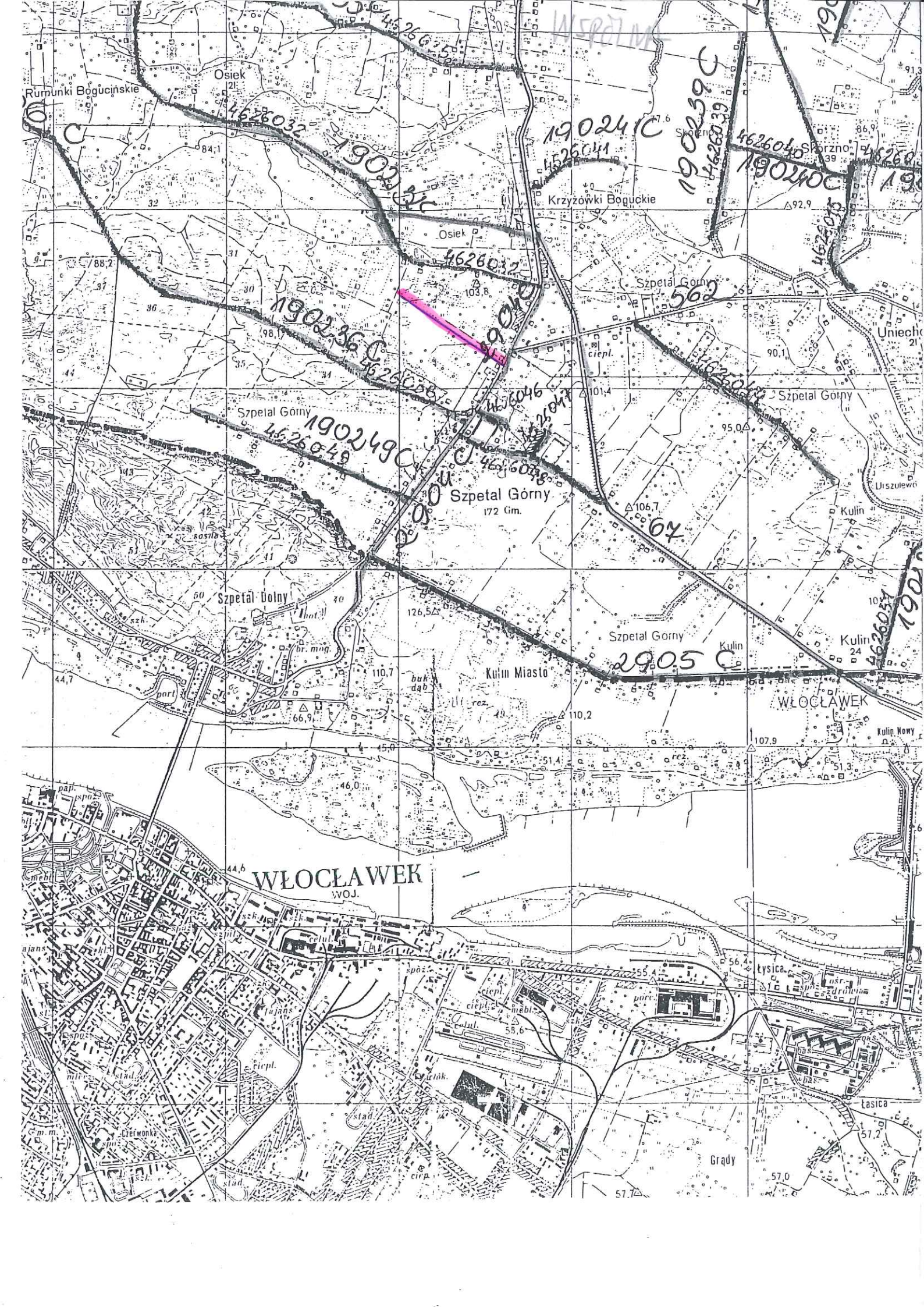
„PRZEBUDOWA DROGI W SZPETALE
GÓRNYM – UL. WSPÓLNA ”



NAWIERZCHNIA Z MIESZ. MIN. – ASF. W-WA ŚCIER.GR. 4 CM

PODBUDOWA Z KRUSZYWA KAMIENNEGO GR. W-WY 15 CM

ISTNIEJĄCA KONSTRUKCJA DROGI



KOPIA MAPY SYTUACYJNO-WYSOKOŚCIOWEJ

Skala 1:1000

Jednostka ewidencyjna : 04 B07_2 Fabianki
 Obręb ewidencyjny : 0011 Szpetel Górny
 Numer działki ewid. : 68/1B
 Identyfikator zgłoszenia : GGN6642.1377.201B

Układ współrzędnych płaskich prost.: 2000 Układ wysokościowy: Kruszal. 60
 Geodezyjny układ odniesienia PL-ETRF2000 i PL-ETRF89
 Godło mapy:

Podpiszana się zgodność niniejszej kopii z treścią materiału podstawowego zasadu geodezyjnego i kartograficznego	STAROSTA WŁOCŁAWSKI
Organ prowadzący państwowy zasób geodezyjny i kartograficzny	kopia mapy sył.-wys.
Nazwa materiału zasobu	GN6642.1377.201B
Identyfikator ewidencyjny materiału zasobu	GN6642.1377.201B
Data wykonania kopii	23.05.2018
Imię, nazwisko i podpis osoby reprezentującej organ	Z up. Starosty Bożena Skowrońska

Nie wyklucza się istnienia w terenie innych - niż wykazanych na niniejszej mapie - urządzeń podziemnych, które nie były zgłoszone do inwentaryzacji lub o których brak jest informacji w instytucjach branżowych.

Projekt usytuowania sieci uzbrojenia terenu przekłada do uzgodnienia inwestor.

Projekt ten powinien być sporządzony na kopii aktualnej mapy zasadniczej z opracowanymi geodezyjnymi liniami rozgraniczającymi oraz osiami ulic i dróg jeżeli zostały ustalone w miejscowym planie zagospodarowania przestrzennego lub w decyzji o ustaleniu warunków zabudowy i zagospodarowania terenu.

(Rozp. M.G.P i B z dnia 02.05.2001 r. Dz.U.Nr 38, poz. 455 z 2001r. oraz Rozp. M.G.P i B z dnia 21.02.1995r. Dz.U.Nr 25, poz. 133 z 1995r.)

