

UCHWAŁA NR XXVIII/279/2022
RADY GMINY FABIANKI
z dnia 4 lipca 2022 r.

w sprawie uchwalenia miejscowego planu zagospodarowania przestrzennego dla działek położonych wzdłuż drogi wojewódzkiej na terenie miejscowości Nasiegniewo oraz dla działek położonych w miejscowości Zarzeczewo

Na podstawie art. 18 ust. 2 pkt 5 ustawy z dnia 8 marca 1990 r. o samorządzie gminnym (t.j. Dz. U. z 2022 r., poz. 559 z późn. zm.) oraz art. 20 ust. 1 ustawy z dnia 27 marca 2003 r. o planowaniu i zagospodarowaniu przestrzennym (t.j. Dz. U. z 2022 r. poz. 503), uchwały nr XVIII/200/2021 Rady Gminy Fabianki z dnia 25 czerwca 2021 r. w sprawie przystąpienia do sporządzenia miejscowego planu zagospodarowania przestrzennego dla działek położonych wzdłuż drogi wojewódzkiej na terenie miejscowości Nasiegniewo oraz dla działek położonych w miejscowości Zarzeczewo, po stwierdzeniu, że plan miejscowy nie narusza ustaleń Studium uwarunkowań i kierunków zagospodarowania przestrzennego gminy Fabianki uchwalonego uchwałą Nr XVIII/144/2000 Rady Gminy Fabianki z dnia 14 czerwca 2000 r. zmienionego uchwałą Nr XXVII/271/2022 Rady Gminy Fabianki z dnia 23 czerwca 2022 r. w sprawie uchwalenia zmiany studium uwarunkowań i kierunków zagospodarowania przestrzennego gminy Fabianki, Rada Gminy, uchwała co następuje:

Rozdział 1.
Przepisy ogólne

§ 1. 1. Uchwała się miejscowy plan zagospodarowania przestrzennego dla działek położonych wzdłuż drogi wojewódzkiej na terenie miejscowości Nasiegniewo oraz dla działek położonych w miejscowości Zarzeczewo, zwany dalej planem.

2. Planem objęto obszar, którego granice przedstawia rysunek planu w skali 1:2000, stanowiący załącznik nr 1 oraz załącznik nr 2 do niniejszej uchwały.

3. Integralną częścią uchwały jest rysunek planu miejscowego w skali 1:2000, stanowiący załącznik nr 1 oraz załącznik nr 2 do uchwały.

4. Rozstrzygnięcie o sposobie rozpatrzenia uwag do projektu planu, stanowi załącznik nr 3 do uchwały.

5. Rozstrzygnięcie o sposobie realizacji zapisanych w planie inwestycji z zakresu infrastruktury technicznej, należących do zadań własnych gminy oraz zasadach ich finansowania, zgodnie z przepisami o finansach publicznych, stanowi załącznik nr 4 do uchwały.

6. Zbiór danych przestrzennych w rozumieniu art. 3 pkt 11 ustawy z dnia 4 marca 2010r. o infrastrukturze informacji przestrzennej (Dz. U. z 2021 r. poz. 214) stanowi załącznik nr 5 do uchwały i został zamieszczony na płycie CD.

7. Na rysunku planu wprowadza się:

1) oznaczenia graficzne będące obowiązującymi ustaleniami planu, do których należą:

- a) granica obszaru objętego planem,
- b) linie rozgraniczające tereny o różnym przeznaczeniu lub różnych zasadach zagospodarowania,
- c) przeznaczenie terenu oznaczone symbolem składającym się z numeru porządkowego i oznaczenia literowego,
- d) nieprzekraczalne linie zabudowy,
- e) wymiarowanie,
- f) nieruchomy zabytek archeologiczny,
- g) zabytek ujęty w Wojewódzkiej Ewidencji Zabytków;

2) oznaczenia graficzne informacyjne, do których należy:

- a) gazociąg wysokiego ciśnienia DN500 wraz ze strefą kontrolowaną.

8. Obszar objęty planem położony jest w zasięgu Głównego Zbiornika Wód Podziemnych Nr 215 „Subniecka Warszawska”.

§ 2. Ilekroć w uchwale jest mowa o:

- 1) **rysunku planu** – należy przez to rozumieć część graficzną planu stanowiącą załącznik nr 1 i załącznik nr 2 do uchwały;
- 2) **przepisach odrębnych** – należy przez to rozumieć przepisy ustaw wraz z aktami wykonawczymi;
- 3) **terenie** – należy przez to rozumieć część obszaru planu wyznaczoną na rysunku planu liniami rozgraniczającymi o określonym rodzaju przeznaczenia;
- 4) **liniach rozgraniczających tereny o różnym przeznaczeniu lub różnych zasadach zagospodarowania** – należy przez to rozumieć linie wyznaczające podziały obszaru objętego planem na tereny o różnym przeznaczeniu, lub różnych zasadach zagospodarowania;
- 5) **nieprzekraczalnych liniach zabudowy** – należy przez to rozumieć linie wyznaczone na rysunku planu, poza którymi zakazuje się wprowadzać zabudowę, przy czym linie te nie dotyczą elementów architektonicznych: gzymsu, okapu dachu, balkonu, tarasu, zadaszenia nad wejściem, schodów zewnętrznych, pochylni;
- 6) **usługach** – należy przez to rozumieć działalność służącą zaspokajaniu potrzeb ludności, prowadzoną w obiektach wolnostojących lub lokalach użytkowych wbudowanych, z wykluczeniem obiektów handlowych o powierzchni sprzedaży większej niż 2000 m².

Rozdział 2.

Ustalenia ogólne, dotyczące całego obszaru objętego planem

§ 3. W granicach obszaru objętego planem wyznacza się tereny o przeznaczeniu:

- 1) **RM** – teren zabudowy zagrodowej;
- 2) **MN** – tereny zabudowy mieszkaniowej jednorodzinnej;
- 3) **MN/U** – tereny zabudowy mieszkaniowej jednorodzinnej lub usługowej;
- 4) **KDD** – tereny publicznych dróg dojazdowych;
- 5) **KDW** – teren drogi wewnętrznej.

§ 4. Na obszarze objętym planem nie występują:

- 1) obszary objęte formami ochrony przyrody;
- 2) obszary szczególnego zagrożenia powodzią;
- 3) tereny górnicze;
- 4) obszary osuwania się mas ziemnych;
- 5) obszary wymagające przeprowadzenia scaleń i podziałów nieruchomości.

Rozdział 3.

Ustalenia szczegółowe

§ 5. Dla terenów oznaczonych na rysunku planu symbolami: **1RM, 2RM** ustala się:

- 1) przeznaczenie – tereny zabudowy zagrodowej;
- 2) zasady ochrony i kształtowania ładu przestrzennego:
 - a) istniejące budynki do utrzymania z możliwością przebudowy, nadbudowy, zmiany sposobu użytkowania oraz rozbudowy w zakresie zgodnym z przeznaczenia terenu,
 - b) dopuszcza się sytuowanie budynków w odległości 1,5 m od granicy lub bezpośrednio przy granicy działki budowlanej;
- 3) zasady ochrony środowiska, przyrody i krajobrazu:

- a) zakazuje się lokalizacji przedsięwzięć mogących potencjalnie i zawsze znacząco oddziaływać na środowisko w rozumieniu przepisów odrębnych,
 - b) ustala się zachowanie dopuszczalnego poziomu hałasu w środowisku jak dla zabudowy zagrodowej;
- 3a) zasady kształtowania krajobrazu – nie ustala się;
- 4) zasady ochrony dziedzictwa kulturowego i zabytków, w tym krajobrazów kulturowych, oraz dóbr kultury współczesnej - nie ustala się;
- 5) wymagania wynikające z potrzeb kształtowania przestrzeni publicznych – nie ustala się;
- 6) zasady kształtowania zabudowy oraz wskaźniki zagospodarowania terenu, maksymalna i minimalna intensywność zabudowy jako wskaźnik powierzchni całkowitej zabudowy w odniesieniu do powierzchni działki budowlanej, minimalny udział procentowy powierzchni biologicznie czynnej w odniesieniu do powierzchni działki budowlanej, maksymalna wysokość zabudowy, minimalna liczba miejsc do parkowania w tym miejsca przeznaczone na parkowanie pojazdów zaopatrzonych w kartę parkingową i sposób ich realizacji oraz linie zabudowy i gabaryty obiektów:
- a) maksymalna wysokość zabudowy – 10,0 m,
 - b) geometria dachu – układ jedno-, dwu- lub wielospadowy, nachylenie połaci dachu od 5° do 45°,
 - c) nieprzekraczalne linie zabudowy – zgodnie z rysunkiem planu,
 - d) minimalna powierzchnia biologicznie czynna – 40% powierzchni działki budowlanej,
 - e) powierzchnia zabudowy maksimum 60% powierzchni działki,
 - f) minimalna i maksymalna intensywność zabudowy od 0,01 do 0,6,
 - g) minimalna liczba miejsc do parkowania – 1 miejsce na 1 mieszkanie,
 - h) miejsca przeznaczone na parkowanie pojazdów zaopatrzonych w kartę parkingową – nie występuje potrzeba określenia,
 - i) sposób realizacji miejsc do parkowania – jako naziemne miejsca parkingowe, w garażu wolnostojącym lub wbudowanym, w granicach własnych działki;
- 7) granice i sposoby zagospodarowania terenów lub obiektów podlegających ochronie, na podstawie odrębnych przepisów, terenów górniczych, a także obszarów szczególnego zagrożenia powodzią, obszarów osuwania się mas ziemnych, krajobrazów priorytetowych określonych w audycie krajobrazowym oraz w planach zagospodarowania przestrzennego województwa – nie ustala się;
- 8) szczegółowe zasady i warunki scalania i podziału nieruchomości objętych planem miejscowym – nie ustala się;
- 9) szczególne warunki zagospodarowania terenów oraz ograniczenia w ich użytkowaniu, w tym zakaz zabudowy – nie ustala się;
- 10) zasady modernizacji, rozbudowy i budowy systemów komunikacji i infrastruktury technicznej:
- a) obsługa komunikacyjna terenów oznaczonych symbolami 1RM, 2RM – z dróg publicznych zlokalizowanych poza obszarem objętym planem,
 - b) dopuszcza się realizację wewnętrznego systemu komunikacyjnego dla obsługi istniejących i projektowanych obiektów budowlanych,
 - c) zaopatrzenie w wodę – z istniejącej lub projektowanej sieci wodociągowej, zlokalizowanej podziemnie o przekroju nie mniejszym niż \varnothing 32 mm,
 - d) odprowadzenie ścieków bytowych w terenie oznaczonym symbolem 1RM – do istniejącej lub projektowanej sieci kanalizacji sanitarnej, zlokalizowanej podziemnie o przekroju nie mniejszym niż \varnothing 40 mm,
 - e) odprowadzenie ścieków bytowych w terenie oznaczonym symbolem 2RM:
 - do projektowanej sieci kanalizacji sanitarnej, zlokalizowanej podziemnie o przekroju nie mniejszym niż \varnothing 40 mm,

- do szczelnych zbiorników bezodpływowych na nieczystości ciekłe,
 - do przydomowych oczyszczalni ścieków,
- f) odprowadzanie ścieków gospodarczych zgodnie z przepisami odrębnymi,
 - g) odprowadzenie wód opadowych i roztopowych – do gruntu zgodnie z przepisami odrębnymi lub do szczelnych zbiorników gromadzących wody opadowe i roztopowe,
 - h) zaopatrzenie w energię elektryczną – z istniejącej lub projektowanej sieci elektroenergetycznej napowietrznej lub kablowej 0,4-15kV,
 - i) zaopatrzenie w energię ciepłą – z indywidualnych źródeł lub poprzez ogrzewanie gazowe,
 - j) zaopatrzenie w gaz – z istniejącej lub projektowanej sieci gazowej, zlokalizowanej podziemnie o przekroju nie mniejszym niż \varnothing 20 mm lub z indywidualnych źródeł,
 - k) gospodarka odpadami stałymi – zgodnie z przepisami odrębnymi,
 - l) dopuszcza się budowę, rozbudowę i przebudowę urządzeń infrastruktury technicznej zgodnie z przepisami odrębnymi;
- 11) sposób i termin tymczasowego zagospodarowania, urządzania i użytkowania terenów – nie ustala się;
 - 12) stawki procentowe, na podstawie których ustala się opłatę, o której mowa w art. 36 ust. 4 ustawy o planowaniu i zagospodarowaniu przestrzennym – 30%.

§ 6. Dla terenów oznaczonych na rysunku planu symbolami: **1MN, 2MN, 3MN, 4MN, 5MN, 6MN, 7MN, 8MN** ustala się:

- 1) przeznaczenie – tereny zabudowy mieszkaniowej jednorodzinnej;
- 2) zasady ochrony i kształtowania ładu przestrzennego:
 - a) ustala się lokalizację zabudowy mieszkaniowej jednorodzinnej wolnostojącej z dopuszczeniem lokalizacji zabudowy garażowej, gospodarczej i gospodarczo-garażowej,
 - b) istniejące budynki do utrzymania z możliwością przebudowy, nadbudowy, zmiany sposobu użytkowania oraz rozbudowy w zakresie zgodnym z przeznaczenia terenu,
 - c) dopuszcza się sytuowanie budynków w odległości 1,5 m od granicy lub bezpośrednio przy granicy działki budowlanej;
- 3) zasady ochrony środowiska, przyrody i krajobrazu:
 - a) zakazuje się lokalizacji przedsięwzięć mogących potencjalnie i zawsze znacząco oddziaływać na środowisko w rozumieniu przepisów odrębnych,
 - b) ustala się zachowanie dopuszczalnego poziomu hałasu w środowisku jak dla terenów zabudowy mieszkaniowej jednorodzinnej;
- 3a) zasady kształtowania krajobrazu – nie ustala się;
- 4) zasady ochrony dziedzictwa kulturowego i zabytków, w tym krajobrazów kulturowych, oraz dóbr kultury współczesnej:
 - a) w terenie oznaczonym symbolem 1 MN znajduje się zabytek ujęty w wojewódzkiej ewidencji zabytków – budynek nr 65 dom mieszkalny – Dawny Dom Nauczyciela, datowany na ok. 1920 r. (działka nr 288/1);
 - b) w zakresie ochrony obiektu ujętego w Wojewódzkiej Ewidencji Zabytków ustala się ochronę konserwatorską budynku nr 65 – Dawny Dom Nauczyciela, datowanego na ok. 1920 r. poprzez nakaz utrzymania historycznego rozwiązania architektonicznego elewacji, gabarytów oraz kształtu dachu,
- 5) wymagania wynikające z potrzeb kształtowania przestrzeni publicznych – nie ustala się;
- 6) zasady kształtowania zabudowy oraz wskaźniki zagospodarowania terenu, maksymalna i minimalna intensywność zabudowy jako wskaźnik powierzchni całkowitej zabudowy w odniesieniu do powierzchni działki budowlanej, minimalny udział procentowy powierzchni biologicznie czynnej w odniesieniu do powierzchni działki budowlanej, maksymalna wysokość zabudowy, minimalna liczba miejsc do

parkowania w tym miejsca przeznaczone na parkowanie pojazdów zaopatrzonych w kartę parkingową i sposób ich realizacji oraz linie zabudowy i gabaryty obiektów:

- a) maksymalna wysokość zabudowy – 12,0 m,
 - b) geometria dachu – układ jedno-, dwu- lub wielospadowy, nachylenie połaci dachu od 5° do 45°,
 - c) nieprzekraczalne linie zabudowy – zgodnie z rysunkiem planu,
 - d) w przypadku, gdy wyznaczona nieprzekraczalna linia zabudowy przecina istniejące budynki, dopuszcza się ich nadbudowę, rozbudowę i przebudowę przy zachowaniu istniejącej odległości frontu tych budynków od dróg,
 - e) minimalna powierzchnia biologicznie czynna – 30% powierzchni działki budowlanej,
 - f) powierzchnia zabudowy maksimum 70% powierzchni działki,
 - g) minimalna i maksymalna intensywność zabudowy od 0,01 do 0,7,
 - h) minimalna liczba miejsc do parkowania – 1 miejsce na 1 mieszkanie,
 - i) miejsca przeznaczone na parkowanie pojazdów zaopatrzonych w kartę parkingową – nie występuje potrzeba określenia,
 - j) sposób realizacji miejsc do parkowania – jako naziemne miejsca parkingowe, w garażu wolnostojącym lub wbudowanym, w granicach własnych działki;
- 7) granice i sposoby zagospodarowania terenów lub obiektów podlegających ochronie, na podstawie odrębnych przepisów, terenów górniczych, a także obszarów szczególnego zagrożenia powodzią, obszarów osuwania się mas ziemnych, krajobrazów priorytetowych określonych w audycie krajobrazowym oraz w planach zagospodarowania przestrzennego województwa – nie ustala się;
- 8) szczegółowe zasady i warunki scalania i podziału nieruchomości objętych planem miejscowym – nie ustala się;
- 9) szczególne warunki zagospodarowania terenów oraz ograniczenia w ich użytkowaniu, w tym zakaz zabudowy:
- a) przez teren oznaczony symbolem 1MN przebiega gazociąg wysokiego ciśnienia DN500 wraz ze strefą kontrolowaną, zgodnie z rysunkiem planu,
 - b) w obszarze strefy kontrolowanej gazociągu wysokiego ciśnienia DN500 zagospodarowanie terenu należy realizować zgodnie z przepisami odrębnymi,
 - c) na terenie oznaczonym symbolem 5MN występują ograniczenia lokalizacji zabudowy względem lasów – w przypadku lokalizacji zabudowy należy postępować zgodnie z przepisami odrębnymi;
- 10) zasady modernizacji, rozbudowy i budowy systemów komunikacji i infrastruktury technicznej:
- a) obsługa komunikacyjna:
 - terenów oznaczonych symbolami 1MN, 2MN, 3MN, 5MN, 6MN, 7MN, 8MN – z dróg publicznych zlokalizowanych poza obszarem objętym planem,
 - terenu oznaczonego symbolem 4MN – z publicznej drogi dojazdowej oznaczonej symbolem 2KDD oraz z drogi publicznej zlokalizowanej poza obszarem objętym planem,
 - b) dopuszcza się realizację wewnętrznego systemu komunikacyjnego dla obsługi istniejących i projektowanych obiektów budowlanych,
 - c) zaopatrzenie w wodę – z istniejącej lub projektowanej sieci wodociągowej, zlokalizowanej podziemnie o przekroju nie mniejszym niż \varnothing 32 mm,
 - d) odprowadzenie ścieków bytowych w terenach oznaczonych symbolami 1MN, 2MN, 3MN, 4MN, 5MN, 6MN – do istniejącej lub projektowanej sieci kanalizacji sanitarnej, zlokalizowanej podziemnie o przekroju nie mniejszym niż \varnothing 40 mm,
 - e) odprowadzenie ścieków bytowych w terenach oznaczonych symbolami 7MN, 8MN:

- do projektowanej sieci kanalizacji sanitarnej, zlokalizowanej podziemnie o przekroju nie mniejszym niż \varnothing 40 mm,
 - do szczelnych zbiorników bezodpływowych na nieczystości ciekłe,
 - do przydomowych oczyszczalni ścieków,
- f) odprowadzenie wód opadowych i roztopowych – do gruntu zgodnie z przepisami odrębnymi lub do szczelnych zbiorników gromadzących wody opadowe i roztopowe,
 - g) zaopatrzenie w energię elektryczną – z istniejącej lub projektowanej sieci elektroenergetycznej napowietrznej lub kablowej 0,4-15kV,
 - h) zaopatrzenie w energię ciepłą – z indywidualnych źródeł lub poprzez ogrzewanie gazowe,
 - i) zaopatrzenie w gaz – z istniejącej lub projektowanej sieci gazowej, zlokalizowanej podziemnie o przekroju nie mniejszym niż \varnothing 20 mm lub z indywidualnych źródeł,
 - j) gospodarka odpadami stałymi – zgodnie z przepisami odrębnymi,
 - k) dopuszcza się budowę, rozbudowę i przebudowę urządzeń infrastruktury technicznej zgodnie z przepisami odrębnymi;
- 11) sposób i termin tymczasowego zagospodarowania, urządzania i użytkowania terenów – nie ustala się;
 - 12) stawki procentowe, na podstawie których ustala się opłatę, o której mowa w art. 36 ust. 4 ustawy o planowaniu i zagospodarowaniu przestrzennym – 30%.

§ 7. Dla terenów oznaczonych na rysunku planu symbolami: **1MN/U, 2MN/U, 3MN/U, 4MN/U, 5MN/U, 6MN/U, 7MN/U** ustala się:

- 1) przeznaczenie – tereny zabudowy mieszkaniowej jednorodzinnej lub usługowej;
- 2) zasady ochrony i kształtowania ładu przestrzennego:
 - a) ustala się lokalizację zabudowy mieszkaniowej jednorodzinnej, mieszkaniowej jednorodzinnej z wbudowanymi usługami lub usługowej z dopuszczeniem lokalizacji zabudowy garażowej, gospodarczej i gospodarczo-garażowej,
 - b) istniejące budynki do utrzymania z możliwością przebudowy, nadbudowy, zmiany sposobu użytkowania oraz rozbudowy w zakresie zgodnym z przeznaczenia terenu,
 - c) dopuszcza się sytuowanie budynków w odległości 1,5 m od granicy lub bezpośrednio przy granicy działki budowlanej;
- 3) zasady ochrony środowiska, przyrody i krajobrazu:
 - a) zakazuje się lokalizacji przedsięwzięć mogących potencjalnie i zawsze znacząco oddziaływać na środowisko w rozumieniu przepisów odrębnych,
 - b) ustala się zachowanie dopuszczalnego poziomu hałasu w środowisku jak dla terenów mieszkaniowo-usługowych;
- 3a) zasady kształtowania krajobrazu – nie ustala się;
- 4) zasady ochrony dziedzictwa kulturowego i zabytków, w tym krajobrazów kulturowych, oraz dóbr kultury współczesnej:
 - a) w terenie oznaczonym symbolem 5MN/U znajduje się nieruchomy zabytek archeologiczny ujęty w Wojewódzkiej Ewidencji Zabytków – NR 8 w m. Nasiegniewo, AZP 47-49/16,
 - b) w zakresie ochrony nieruchomego zabytku archeologicznego ujętego w Wojewódzkiej Ewidencji Zabytków – ustala się ochronę nieruchomego zabytku archeologicznego oznaczonego jako NR 8 w m. Nasiegniewo, AZP 47-49/16 poprzez ustanowienie strefy ochrony OW, w granicach zgodnych z oznaczeniem na rysunku planu, w strefie ochrony zabytków archeologicznych należy postępować zgodnie z przepisami odrębnymi dotyczącymi ochrony zabytków;
- 5) wymagania wynikające z potrzeb kształtowania przestrzeni publicznych – nie ustala się;

- 6) zasady kształtowania zabudowy oraz wskaźniki zagospodarowania terenu, maksymalna i minimalna intensywność zabudowy jako wskaźnik powierzchni całkowitej zabudowy w odniesieniu do powierzchni działki budowlanej, minimalny udział procentowy powierzchni biologicznie czynnej w odniesieniu do powierzchni działki budowlanej, maksymalna wysokość zabudowy, minimalna liczba miejsc do parkowania w tym miejsca przeznaczone na parkowanie pojazdów zaopatrzonych w kartę parkingową i sposób ich realizacji oraz linie zabudowy i gabaryty obiektów:
- a) maksymalna wysokość zabudowy – 12,0 m,
 - b) geometria dachu – układ jedno-, dwu- lub wielospadowy, nachylenie połaci dachu od 5° do 45°,
 - c) nieprzekraczalne linie zabudowy – zgodnie z rysunkiem planu,
 - d) minimalna powierzchnia biologicznie czynna – 30% powierzchni działki budowlanej,
 - e) powierzchnia zabudowy maksimum 70% powierzchni działki,
 - f) minimalna i maksymalna intensywność zabudowy od 0,01 do 0,7,
 - g) minimalna liczba miejsc do parkowania:
 - 1 miejsce na 1 mieszkanie,
 - 1 miejsce na każde 50,0 m² powierzchni obiektów usługowych,
 - h) miejsca przeznaczone na parkowanie pojazdów zaopatrzonych w kartę parkingową –
 - dla zabudowy mieszkaniowej jednorodzinnej – nie występuje potrzeba określenia,
 - dla zabudowy usługowej oraz mieszkaniowej jednorodzinnej z wbudowanymi usługami – 1 miejsce na 10 miejsc do parkowania,
 - i) sposób realizacji miejsc do parkowania – jako naziemne miejsca parkingowe, w garażu wolnostojącym lub wbudowanym, w granicach własnych działki;
- 7) granice i sposoby zagospodarowania terenów lub obiektów podlegających ochronie, na podstawie odrębnych przepisów, terenów górniczych, a także obszarów szczególnego zagrożenia powodzią, obszarów osuwania się mas ziemnych, krajobrazów priorytetowych określonych w audycie krajobrazowym oraz w planach zagospodarowania przestrzennego województwa – nie ustala się;
- 8) szczegółowe zasady i warunki scalania i podziału nieruchomości objętych planem miejscowym – nie ustala się;
- 9) szczególne warunki zagospodarowania terenów oraz ograniczenia w ich użytkowaniu, w tym zakaz zabudowy – nie ustala się;
- 10) zasady modernizacji, rozbudowy i budowy systemów komunikacji i infrastruktury technicznej:
- a) obsługa komunikacyjna:
 - terenów oznaczonych symbolami 1MN/U, 2MN/U, 3MN/U, 5MN/U, 6MN/U – z drogi publicznej zlokalizowanej poza obszarem objętym planem,
 - terenu oznaczonego symbolem 4MN/U – z drogi wewnętrznej oznaczonej symbolem 1KDW oraz z drogi publicznej zlokalizowanej poza obszarem objętym planem,
 - terenu oznaczonego symbolem 7MN/U – z publicznych dróg dojazdowych oznaczonych symbolami 1KDD, 2KDD oraz z drogi publicznej zlokalizowanej poza obszarem objętym planem,
 - b) dopuszcza się realizację wewnętrznego systemu komunikacyjnego dla obsługi istniejących i projektowanych obiektów budowlanych,
 - c) zaopatrzenie w wodę – z istniejącej lub projektowanej sieci wodociągowej, zlokalizowanej podziemnie o przekroju nie mniejszym niż Ø 32 mm,
 - d) odprowadzenie ścieków bytowych – do istniejącej lub projektowanej sieci kanalizacji sanitarnej, zlokalizowanej podziemnie o przekroju nie mniejszym niż Ø 40 mm,
 - e) odprowadzenie wód opadowych i roztopowych – do gruntu zgodnie z przepisami odrębnymi lub do szczelnych zbiorników gromadzących wody opadowe i roztopowe,

- f) zaopatrzenie w energię elektryczną – z istniejącej lub projektowanej sieci elektroenergetycznej napowietrznej lub kablowej 0,4-15kV,
 - g) zaopatrzenie w energię ciepłą – z indywidualnych źródeł lub poprzez ogrzewanie gazowe,
 - h) zaopatrzenie w gaz – z istniejącej lub projektowanej sieci gazowej, zlokalizowanej podziemnie o przekroju nie mniejszym niż \varnothing 20 mm lub z indywidualnych źródeł,
 - i) gospodarka odpadami stałymi – zgodnie z przepisami odrębnymi,
 - j) dopuszcza się budowę, rozbudowę i przebudowę urządzeń infrastruktury technicznej zgodnie z przepisami odrębnymi;
- 11) sposób i termin tymczasowego zagospodarowania, urządzania i użytkowania terenów – nie ustala się;
- 12) stawki procentowe, na podstawie których ustala się opłatę, o której mowa w art. 36 ust. 4 ustawy o planowaniu i zagospodarowaniu przestrzennym – 30%.

§ 8. Dla terenów oznaczonych na rysunku planu symbolami **1KDD, 2KDD** ustala się:

- 1) przeznaczenie – tereny publicznych dróg dojazdowych;
- 2) zasady ochrony i kształtowania ładu przestrzennego:
 - a) w liniach rozgraniczających drogi dopuszcza się lokalizację przystanków oraz zatok autobusowych,
 - b) dopuszcza się lokalizowanie urządzeń infrastruktury technicznej, zgodnie z przepisami odrębnymi;
- 3) zasady ochrony środowiska, przyrody i krajobrazu – nie ustala się;
- 3a) zasady kształtowania krajobrazu – nie ustala się;
- 4) zasady ochrony dziedzictwa kulturowego i zabytków, w tym krajobrazów kulturowych, oraz dóbr kultury współczesnej – nie ustala się;
- 5) wymagania wynikające z potrzeb kształtowania przestrzeni publicznych – nie ustala się;
- 6) zasady kształtowania zabudowy oraz wskaźniki zagospodarowania terenu, maksymalna i minimalna intensywność zabudowy jako wskaźnik powierzchni całkowitej zabudowy w odniesieniu do powierzchni działki budowlanej, minimalny udział procentowy powierzchni biologicznie czynnej w odniesieniu do powierzchni działki budowlanej, maksymalna wysokość zabudowy, minimalna liczba miejsc do parkowania w tym miejsca przeznaczone na parkowanie pojazdów zaopatrzonych w kartę parkingową i sposób ich realizacji oraz linie zabudowy i gabaryty obiektów – szerokość w liniach rozgraniczających 5,0 m zgodnie z rysunkiem planu;
- 7) granice i sposoby zagospodarowania terenów lub obiektów podlegających ochronie, na podstawie odrębnych przepisów, terenów górniczych, a także obszarów szczególnego zagrożenia powodzią, obszarów osuwania się mas ziemnych, krajobrazów priorytetowych określonych w audycie krajobrazowym oraz w planach zagospodarowania przestrzennego województwa – nie ustala się;
- 8) szczegółowe zasady i warunki scalania i podziału nieruchomości objętych planem miejscowym – nie ustala się;
- 9) szczególne warunki zagospodarowania terenów oraz ograniczenia w ich użytkowaniu, w tym zakaz zabudowy – nie ustala się;
- 10) zasady modernizacji, rozbudowy i budowy systemów komunikacji i infrastruktury technicznej:
 - a) dopuszcza się budowę, rozbudowę i przebudowę urządzeń infrastruktury technicznej zgodnie z przepisami odrębnymi,
 - b) ustala się powiązanie urządzeń infrastruktury technicznej z zewnętrznymi sieciami infrastruktury technicznej zgodnie z przepisami odrębnymi,
 - c) w przypadku budowy, rozbudowy i przebudowy sieci wodociągowej, ustala się następujące zasady:
 - realizacja sieci wodociągowej jako podziemnej,
 - parametry sieci – przekrój nie mniejszy niż \varnothing 32 mm,

d) w przypadku budowy, rozbudowy i przebudowy sieci kanalizacyjnej, ustala się następujące zasady:

- realizacja sieci kanalizacyjnej jako podziemnej,
- parametry sieci – przekrój nie mniejszy niż \varnothing 60 mm,

e) w przypadku budowy, rozbudowy i przebudowy sieci elektroenergetycznej, ustala się następujące zasady:

- realizacja sieci elektroenergetycznej jako podziemnej,
- parametry sieci – 04-15kV;

11) sposób i termin tymczasowego zagospodarowania, urządzania i użytkowania terenów – nie ustala się;

12) stawki procentowe, na podstawie których ustala się opłatę, o której mowa w art. 36 ust. 4 ustawy o planowaniu i zagospodarowaniu przestrzennym – 1%.

§ 9. Dla terenu oznaczonego na rysunku planu symbolem: **1KDW** ustala się:

1) przeznaczenie – teren drogi wewnętrznej;

2) zasady ochrony i kształtowania ładu przestrzennego – dopuszcza się lokalizowanie urządzeń infrastruktury technicznej, zgodnie z przepisami odrębnymi;

3) zasady ochrony środowiska, przyrody i krajobrazu – nie ustala się;

3a) zasady kształtowania krajobrazu – nie ustala się;

4) zasady ochrony dziedzictwa kulturowego i zabytków, w tym krajobrazów kulturowych, oraz dóbr kultury współczesnej – nie ustala się;

5) wymagania wynikające z potrzeb kształtowania przestrzeni publicznych – nie ustala się;

6) zasady kształtowania zabudowy oraz wskaźniki zagospodarowania terenu, maksymalna i minimalna intensywność zabudowy jako wskaźnik powierzchni całkowitej zabudowy w odniesieniu do powierzchni działki budowlanej, minimalny udział procentowy powierzchni biologicznie czynnej w odniesieniu do powierzchni działki budowlanej, maksymalna wysokość zabudowy, minimalna liczba miejsc do parkowania w tym miejsca przeznaczone na parkowanie pojazdów zaopatrzone w kartę parkingową i sposób ich realizacji oraz linie zabudowy i gabaryty obiektów – szerokość w liniach rozgraniczających 5,0 m zgodnie z rysunkiem planu;

7) granice i sposoby zagospodarowania terenów lub obiektów podlegających ochronie, na podstawie odrębnych przepisów, terenów górniczych, a także obszarów szczególnego zagrożenia powodzią, obszarów osuwania się mas ziemnych, krajobrazów priorytetowych określonych w audycie krajobrazowym oraz w planach zagospodarowania przestrzennego województwa – nie ustala się;

8) szczegółowe zasady i warunki scalania i podziału nieruchomości objętych planem miejscowym – nie ustala się;

9) szczególne warunki zagospodarowania terenów oraz ograniczenia w ich użytkowaniu, w tym zakaz zabudowy – nie ustala się;

10) zasady modernizacji, rozbudowy i budowy systemów komunikacji i infrastruktury technicznej:

a) dopuszcza się budowę, rozbudowę i przebudowę urządzeń infrastruktury technicznej zgodnie z przepisami odrębnymi,

b) ustala się powiązanie urządzeń infrastruktury technicznej z zewnętrznymi sieciami infrastruktury technicznej zgodnie z przepisami odrębnymi,

c) w przypadku budowy, rozbudowy i przebudowy sieci wodociągowej, ustala się następujące zasady:

- realizacja sieci wodociągowej jako podziemnej,
- parametry sieci – przekrój nie mniejszy niż \varnothing 32 mm,

d) w przypadku budowy, rozbudowy i przebudowy sieci kanalizacyjnej, ustala się następujące zasady:

- realizacja sieci kanalizacyjnej jako podziemnej,

- parametry sieci - przekrój nie mniejszy niż \varnothing 60 mm,
- e) w przypadku budowy, rozbudowy i przebudowy sieci elektroenergetycznej, ustala się następujące zasady:
 - realizacja sieci elektroenergetycznej jako podziemnej,
 - parametry sieci – 04-15kV;
- 11) sposób i termin tymczasowego zagospodarowania, urządzenia i użytkowania terenów – nie ustala się;
- 12) stawki procentowe, na podstawie których ustala się opłatę, o której mowa w art. 36 ust. 4 ustawy o planowaniu i zagospodarowaniu przestrzennym – 1%.

Rozdział 4. Przepisy końcowe

§ 10. Wykonanie niniejszej uchwały powierza się Wójtowi Gminy Fabianki.

§ 11. Uchwała wchodzi w życie po upływie 14 dni od dnia jej ogłoszenia w Dzienniku Urzędowym Województwa Kujawsko-Pomorskiego.

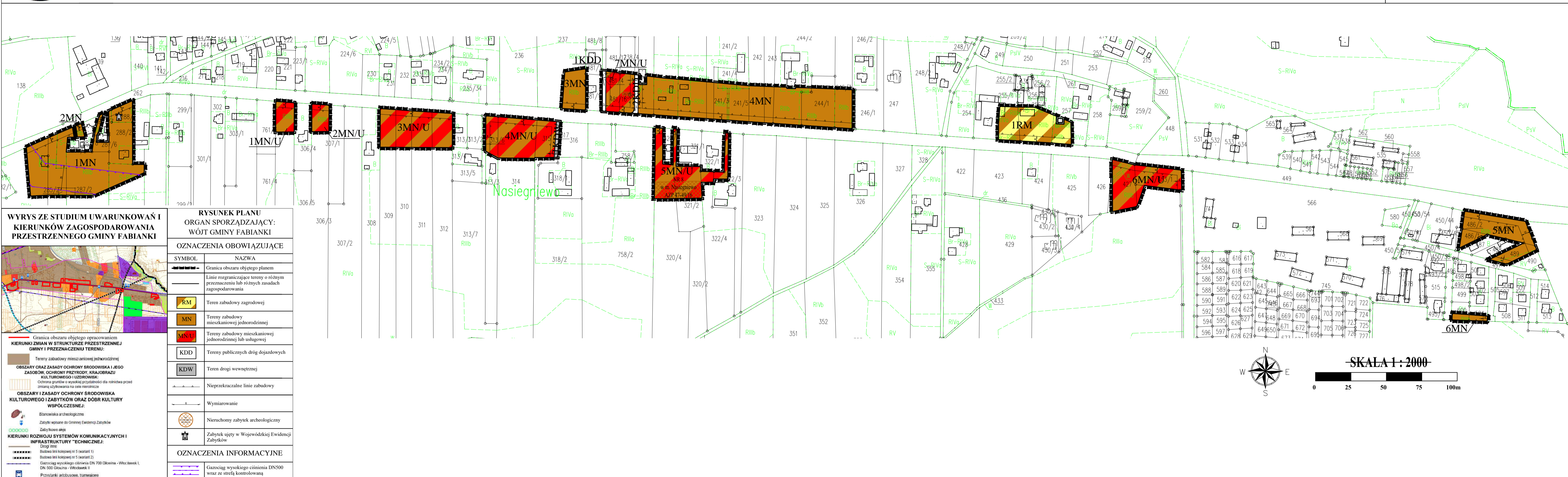
Przewodniczący Rady Gminy
Fabianki

Adam Rejmak



MIĘSCOWY PLAN ZAGOSPODAROWANIA PRZESTRZENNEGO DLA DZIAŁEK POŁOŻONYCH WZDŁUŻ DROGI WOJEWÓDZKIEJ NA TERENIE MIEJSCOWOŚCI NASIEGNIĘWO ORAZ DLA DZIAŁEK POŁOŻONYCH W MIEJSCOWOŚCI ZARZECZEWO

Załącznik Nr 1
do Uchwały Nr XXVIII/279/2022
Rady Gminy Fabianki
z dnia 4 lipca 2022 r.

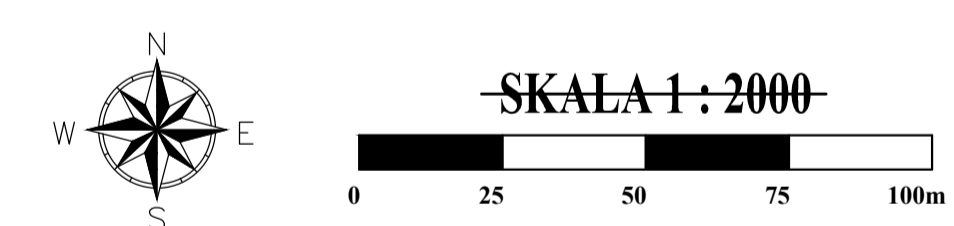


WYRYS ZE STUDIUM UWARUNKOWAŃ I KIERUNKÓW ZAGOSPODAROWANIA PRZESTRZENNEGO GMINY FABIANKI

RYСУNEK PLANU ORGAN SPORZĄDZAJĄCY: WÓJT GMINY FABIANKI

OZNACZENIA OBOWIĄZUJĄCE	
SYMBOL	NAZWA
	Granica obszaru objętego planem
	Linie rozgraniczające tereny o różnym przeznaczeniu lub różnych zasadach zagospodarowania
	Teren zabudowy zagrodowej
	Tereny zabudowy mieszkaniowej jednorodzinnej
	Tereny zabudowy mieszkaniowej jednorodzinnej lub usługowej
	Tereny publicznych dróg dojazdowych
	Tereny dróg wewnętrznych
	Nieprzekraczalne linie zabudowy
	Wymiarowanie
	Nieruchomy zabytek archeologiczny
	Zabytek ujęty w Wojewódzkiej Ewidencji Zabytków
OZNACZENIA INFORMACYJNE	
	Gazociąg wysokiego ciśnienia DN500 wraz ze strefą kontrolowaną

KIERUNKI ZMIAN W STRUKTURZE PRZESTRZENNEJ GMINY I PRZEZNACZENIU TERENU:
Tereny zabudowy mieszkaniowej jednorodzinnej
OBSZARY OCHRONY ŚRODOWISKA I JEGO ZASOBÓW, OCHRONY PRZYRODY, KRAJOBRAZU KULTUROWEGO I SZCZEGÓLNE:
Ochrona granic o wysokiej przydatności do rekreacji przed zmianą wykorzystania na cele mieszkalne
OBSZARY I ZASADY OCHRONY ŚRODOWISKA KULTUROWEGO I ZABYTKÓW ORAZ DOBR KULTURY WSPÓŁCZESNEJ:
Światowiska i zabytki
Zabytki wpisane do Gminnej Ewidencji Zabytków
Zabytki o znaczeniu lokalnym
KIERUNKI ROZWOJU SYSTEMÓW KOMUNIKACYJNYCH I INFRASTRUKTURY TECHNICZNEJ:
Drogi drożne
Budowa linii kolejowej nr 5 (zakład 1)
Budowa linii kolejowej nr 5 (zakład 2)
Gazociąg wysokiego ciśnienia DN 700 Okolina - Włodzki I, DN 500 Okolina - Włodzki II
Przystanki autobusowe, tramwajowe





MIEJSCOWY PLAN ZAGOSPODAROWANIA PRZESTRZENNEGO DLA DZIAŁEK POŁOŻONYCH WZDŁUŻ DROGI WOJEWÓDZKIEJ NA TERENIE MIEJSCOWOŚCI NASIEGNIOWO ORAZ DLA DZIAŁEK POŁOŻONYCH W MIEJSCOWOŚCI ZARZECZEWO

Załącznik Nr 2
do Uchwały Nr XXVIII/279/2022
Rady Gminy Fabianki
z dnia 4 lipca 2022 r.

WYRYS ZE STUDIUM UWARUNKWAŃ I KIERUNKÓW ZAGOSPODAROWANIA PRZESTRZENNEGO GMINY FABIANKI

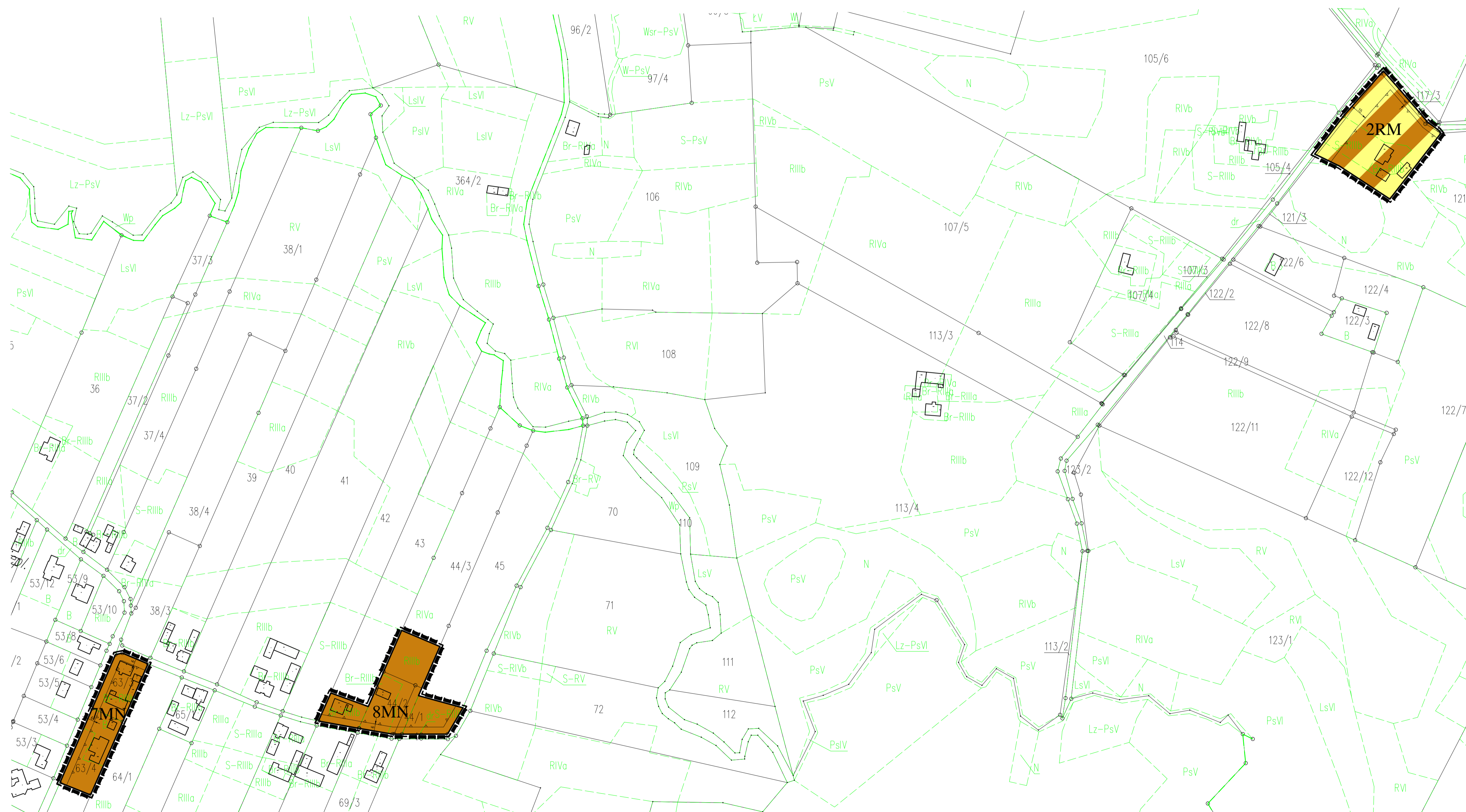
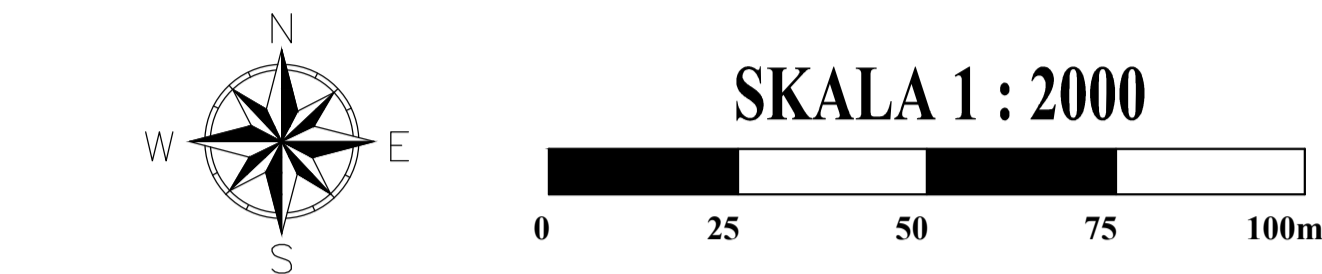


- Granica obszaru objętego opracowaniem
- KIERUNKI ZMIAN W STRUKTURZE PRZESTRZENNEJ
GMINY I PRZEZNACZENIU TERENU:**
- Tereny zabudowy mieszkaniowej jednorodzinnej
- Tereny zabudowy zagrodowej
- Tereny rolne
- OBSZARY CZYLI ZASADY OCHRONY ŚRODOWISKA I JEGO
ZASOBÓW, OCHRONY PRZYRODY, KRAJOBRAZU
KULTUROWEGO I UZDROWISK:**
- Użytek ekologiczny - projektowany
- Ochrona gruntów o wysokiej przydatności dla rolnictwa przed
zmianą użytkowania na cele nierolnicze

RYSUNEK PLANU ORGAN SPORZĄDZAJĄCY: WÓJT GMINY FABIANKI

OZNACZENIA OBOWIĄZUJĄCE

SYMBOL	NAZWA
	Granica obszaru objętego planem
	Linie rozgraniczające tereny o różnym przeznaczeniu lub różnych zasadach zagospodarowania
	Tereny zabudowy zagrodowej
	Tereny zabudowy mieszkaniowej jednorodzinnej
	Nieprzekraczalne linie zabudowy
	Wymiarowanie



Załącznik Nr 3
do Uchwały Nr XXVIII/279/2022
Rady Gminy Fabianki
z dnia 4 lipca 2022 r.

Rozstrzygnięcie Rady Gminy Fabianki o sposobie rozpatrzenia uwag do projektu miejscowego planu zagospodarowania przestrzennego dla działek położonych wzdłuż drogi wojewódzkiej na terenie miejscowości Nasiegniewo oraz dla działek położonych w miejscowości Zarzeczewo.

Brak uwag.

Przewodniczący
Rady Gminy Fabianki

Adam Rejmak

Rozstrzygnięcie Rady Gminy Fabianki o sposobie realizacji zapisanych w planie inwestycji z zakresu infrastruktury technicznej, należących do zadań własnych gminy oraz zasadach ich finansowania, zgodnie z przepisami o finansach publicznych.

Na podstawie art. 20 ust. 1 ustawy z dnia 27 marca 2003 r. o planowaniu i zagospodarowaniu przestrzennym (t.j. Dz. U. z 2022 r. poz. 503), określa się następujący sposób realizacji oraz zasady finansowania inwestycji z zakresu infrastruktury technicznej, które należą do zadań własnych gminy:

- 1. Opis sposobu realizacji inwestycji publicznych:**
 - 1) realizacja inwestycji będzie przebiegać zgodnie z obowiązującymi przepisami, w tym m.in. ustawą Prawo budowlane, ustawą o zamówieniach publicznych, o samorządzie gminnym, gospodarce komunalnej i o ochronie środowiska,
 - 2) inwestycje w zakresie przesyłania i dystrybucji, energii elektrycznej realizowane będą w sposób określony obowiązującymi przepisami,
- 2. Finansowanie inwestycji z zakresu infrastruktury technicznej, które należą do zadań własnych gminy, ujętych w niniejszym planie podlega przepisom ustawy o finansach publicznych.**
- 3. Prognozowane źródła finansowania przez gminę:**
 - 1) dochody własne,
 - 2) dotacje,
 - 3) pożyczki preferencyjne,
 - 4) fundusze Unii Europejskiej,
 - 5) porozumienia publiczno-prywatne.

Przewodniczący
Rady Gminy Fabianki

Adam Rejmak

Załącznik Nr 5 do uchwały Nr XXVIII/279/2022

Rady Gminy Fabianki

z dnia 4 lipca 2022 r.

Zalacznik5.gml



Dane przestrzenne, o których mowa w art. 67a ust. 3 i 5 ustawy z dnia 27 marca 2003 r. o planowaniu i zagospodarowaniu przestrzennym (j.t. Dz.U. z 2020 r. poz. 293 z późn. zm.) ujawnione zostaną po kliknięciu w ikonę

Uzasadnienie

do projektu miejscowego planu zagospodarowania przestrzennego dla działek położonych wzdłuż drogi wojewódzkiej na terenie miejscowości Nasiegniewo oraz dla działek położonych w miejscowości Zarzeczewo na podstawie art. 15 ust. 1 ustawy z dnia 27 marca 2003 r. o planowaniu i zagospodarowaniu przestrzennym (Dz. U. z 2022 r. poz. 503).

Zgodnie z podjętą uchwałą nr XVIII/200/2021 Rady Gminy Fabianki z dnia 25 czerwca 2021 r. w sprawie przystąpienia do sporządzenia miejscowego planu zagospodarowania przestrzennego dla działek położonych wzdłuż drogi wojewódzkiej na terenie miejscowości Nasiegniewo oraz dla działek położonych w miejscowości Zarzeczewo.

I. Sposób realizacji wymogów wynikających z art. 1 ust. 2-4 ustawy o planowaniu i zagospodarowaniu przestrzennym.

1. Przy sporządzeniu projektu niniejszego planu miejscowego uwzględniono:

1) wymagania ładu przestrzennego, w tym urbanistyki i architektury poprzez wprowadzenie zapisów regulujących i kształtujących przestrzeń w sposób harmonijny, opierając się na relacjach pomiędzy uwarunkowaniami i wymogami funkcjonalnymi, społeczno – gospodarczymi, środowiskowymi, kulturowymi oraz kompozycyjno – estetycznymi, określenie przeznaczenia terenów oznaczonych symbolami terenu, nieprzekraczalnych linii zabudowy, wskaźników zabudowy;

2) walory architektoniczne i krajobrazowe poprzez ustalenia dotyczące kształtowania zabudowy i zagospodarowania terenu;

3) wymagania ochrony środowiska, w tym gospodarowania wodami i ochrony gruntów rolnych i leśnych;

4) wymagania ochrony dziedzictwa kulturowego i zabytków oraz dóbr kultury współczesnej – poprzez określenie właściwych stref i ustaleń do nich, co zostało potwierdzone poprzez pozytywne uzgodnienie projektu planu z właściwym Konserwatorem Zabytków;

5) wymagania ochrony zdrowia oraz bezpieczeństwa ludzi i mienia, a także potrzeby osób niepełnosprawnych poprzez określenie zasad ochrony środowiska, liczby miejsc parkingowych dla pojazdów zaopatrzonych w kartę parkingową;

6) walory ekonomiczne przestrzeni racjonalnie wykorzystując istniejące elementy wyposażenia technicznego i zagospodarowania terenu przy umożliwieniu sytuowania nowej zabudowy;

7) prawo własności - ustalenia projektu planu nie ograniczają prawa własności;

8) potrzeby obronności i bezpieczeństwa państwa - w obszarze planu nie zidentyfikowano obszarów i obiektów mających znaczenie w tym zakresie co zostało potwierdzone poprzez uzgodnienie projektu planu z właściwymi organami wojskowymi, ochrony granic oraz bezpieczeństwa państwa;

9) potrzeby interesu publicznego poprzez ochronę walorów przyrodniczych i krajobrazowych, zapewnienie ładu przestrzennego oraz wypełnienie ustaleń zawartych w Studium uwarunkowań i kierunków zagospodarowania przestrzennego gminy Fabianki;

10) potrzeby w zakresie rozwoju infrastruktury technicznej, określając możliwość uzbrojenia terenu w sieci infrastruktury technicznej oraz precyzując zasady ich realizacji;

11) zapewnienie udziału społeczeństwa w pracach nad niniejszym miejscowym planem zagospodarowania przestrzennego, w tym przy użyciu środków komunikacji elektronicznej poprzez:

a) ogłoszenie, obwieszczenie (w tym na stronie internetowej Biuletynu Informacji Publicznej) i zawiadomienie o przystąpieniu do sporządzenia projektu planu i zebraniu wniosków do planu, w tym za pomocą środków komunikacji elektronicznej,

b) ogłoszenie, obwieszczenie (w tym na stronie internetowej Biuletynu Informacji Publicznej) o wyłożeniu do publicznego wglądu projektu planu i możliwości składania uwag do planu, w tym za pomocą środków komunikacji elektronicznej;

12) zachowanie jawności i przejrzystości procedur planistycznych poprzez zastosowanie się do czynności formalno-prawnych w art. 17 ustawy z dnia 27 marca 2003 r. o planowaniu i zagospodarowaniu przestrzennym,

jak również na podstawie art. 21, art. 39 i art. 54 ustawy z dnia 3 października 2008 r. o udostępnianiu informacji o środowisku i jego ochronie, udziale społeczeństwa w ochronie środowiska oraz o ocenach oddziaływania na środowisko (Dz. U. z 2022 r., poz. 1029) przeprowadzając strategiczną ocenę oddziaływania na środowisko skutków realizacji przedmiotowego miejscowego planu zagospodarowania przestrzennego;

13) potrzebę zapewnienia odpowiedniej ilości i jakości wody, do celów zaopatrzenia projektowanych obszarów poprzez istniejącą lub projektowaną sieć wodociągową zapewniającą odpowiednią ilość i jakość wody do celów realizacji projektowanej funkcji.

II. Ustalając przeznaczenie terenu lub określając potencjalny sposób zagospodarowania i korzystania z terenu:

1)ważone były - interes publiczny i interesy prywatne, w tym zgłaszane w postaci wniosków i uwag, zmierzające do ochrony istniejącego stanu zagospodarowania terenu, jak i zmian w zakresie jego zagospodarowania poprzez uwzględnienie uzasadnionych wniosków do planu;

2)ważone były analizy ekonomiczne, środowiskowe i społeczne poprzez sporządzenie prognozy finansowej, opracowania ekofizjograficznego oraz prognozy oddziaływania na środowisko do przedmiotowego planu oraz wyłożenie do publicznego wglądu projektu planu i możliwości składania uwag do planu.

III. Dopuszczając nową zabudowę, uwzględniono wymagania ładu przestrzennego, efektywnego gospodarowania przestrzenią oraz walorów ekonomicznych przestrzeni w zakresie:

1)kształtowania struktur przestrzennych przy uwzględnieniu dążenia do minimalizowania transportochłonności układu przestrzennego poprzez lokalizację zabudowy opartej o istniejący system komunikacji;

2)lokalizowania nowej zabudowy mieszkaniowej w sposób umożliwiający mieszkańcom maksymalne wykorzystanie publicznego transportu zbiorowego jako podstawowego środka transportu;

3)zapewniania rozwiązań przestrzennych, ułatwiających przemieszczanie się pieszych i rowerzystów poprzez rozplanowanie układu komunikacyjnego.

4)dążenia do planowania i lokalizowania nowej zabudowy:

a)na obszarach o w pełni wykształconej zwartej strukturze funkcjonalno-przestrzennej, w granicach jednostki osadniczej w rozumieniu art. 2 pkt 1 ustawy z dnia 29 sierpnia 2003 r. o urzędowych nazwach miejscowości i obiektów fizjograficznych (Dz. U. 2003 r. Nr 166, poz. 1612, Dz. 2019 r. poz. 1443), w szczególności poprzez uzupełnianie istniejącej zabudowy - projekt przewiduje uzupełnienie i uporządkowanie struktury funkcjonalno-przestrzennej;

b)na terenach położonych na obszarach innych niż wymienione w lit. a, wyłącznie w sytuacji braku dostatecznej ilości terenów przeznaczonych pod dany rodzaj zabudowy położonych na obszarach, o których mowa w lit. a; przy czym w pierwszej kolejności na obszarach w najwyższym stopniu przygotowanych do zabudowy, przez co rozumie się obszary charakteryzujące się najlepszym dostępem do sieci komunikacyjnej oraz najlepszym stopniem wyposażenia w sieci wodociągowe, kanalizacyjne, elektroenergetyczne, gazowe, ciepłownicze oraz sieci i urządzenia telekomunikacyjne, adekwatnych dla nowej, planowanej zabudowy - projekt planu określa zasady modernizacji, rozbudowy i budowy infrastruktury technicznej.

IV. Niniejszy plan miejscowy zachowuje zgodność z wynikami analizy, o której mowa w art. 32 ust. 1 ustawy o planowaniu poprzez: Uchwałę o której mowa w art. 32 ust. 2 ustawy o planowaniu i zagospodarowaniu przestrzennym podjęta została przez Radę Gminy Fabianki uchwałą Nr V/52/2019 z dnia 27 czerwca 2019 r.

V. Niniejszy plan miejscowy wywierał będzie wpływ na finanse publiczne, w tym budżet gminy poprzez wpływy z podatków od nieruchomości.

VI. Zapisane w projekcie planu ustalenia są zgodne z polityką przestrzenną wyrażoną w Studium uwarunkowań i kierunków zagospodarowania przestrzennego gminy Fabianki.

W świetle wyżej wymienionych okoliczności uchwalenie przedstawionego projektu planu w przedłożonej przez Wójta Gminy Fabianki formie jest uzasadnione.