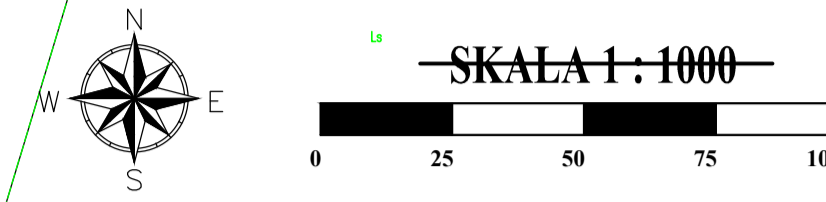
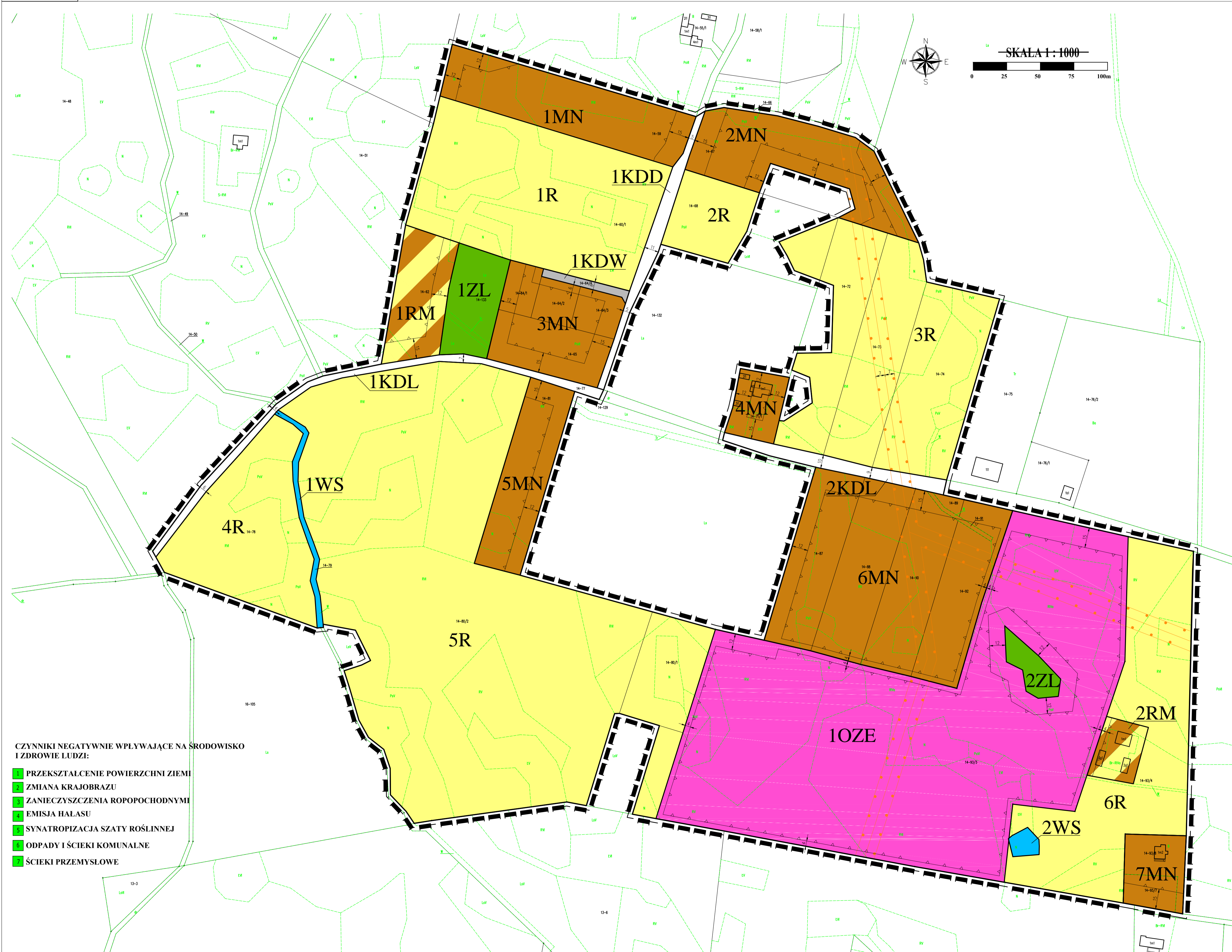
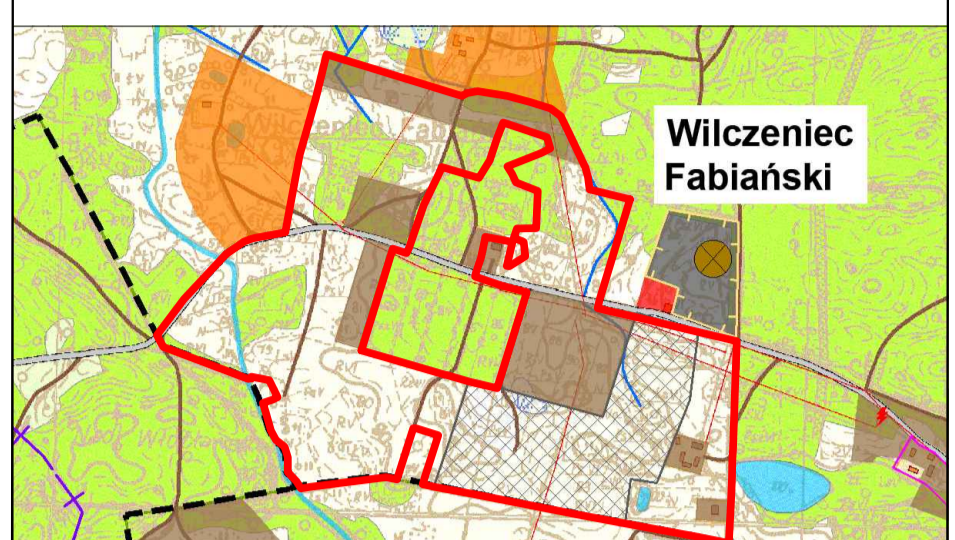




ZAŁĄCZNIK GRAFICZNY DO PROGNOZY ODDZIAŁYWANIA NA ŚRODOWISKO MIEJSCOWEGO PLANU ZAGOSPODAROWANIA PRZESTRZENNEGO WILCZENIEC FABIĄŃSKI - I



WYRYS ZE STUDIUM UWARUNKOWAŃ I KIERUNKÓW ZAGOSPODAROWANIA PRZESTRZENNEGO GMINY FABIANKI



- Granicę obszaru objętego opracowaniem
- KIERUNKI ZMIAN W STRUKTURZE PRZESTRZENNEJ GMINY I PRZEZNACZENIU TERENU:
 - Tereny zabudowy mieszkaniowej jednorodzinnej
 - Tereny rolne
 - Tereny lasów
 - Tereny wód powierzchniowych
- OBSZARY ORAZ ZASADY OCHRONY ŚRODOWISKA I JEGO ZASOBÓW, OCHRONY PRZYRODY, KRAJOBRAZU KULTUROWEGO I UZDROWISK:
- KIERUNKI ROZWOJU SYSTEMÓW KOMUNIKACYJNYCH I INFRASTRUKTURY TECHNICZNEJ:
 - Drugi gminny
 - Drugi mnie
 - Napowietrzne linie elektroenergetyczne SN i NN
 - Odnawialne źródła energii o mocy przekraczającej 500 kW (włącznie z zakresu ogniw fotowoltaicznych)

RYSUNEK PLANU ORGAN SPORZĄDZAJĄCY: WÓJT GMINY FABIANKI

OZNACZENIA OBOWIĄZUJĄCE

SYMBOL	NAZWA
--- --	Granicę obszaru objętego planem
— — — —	Linie rozgraniczające tereny o różnym przeznaczeniu lub różnych zasadach zagospodarowania
R	Tereny rolnicze 1 2 3
RM	Tereny zabudowy zagrodowej 1 2 5 6
MN	Tereny zabudowy mieszkaniowej jednorodzinnej 1 2 5 6
ZL	Tereny lasów
OZE	Teren odnawialnych źródeł energii - ognia fotowoltaiczne 1 2 5
WS	Tereny wód powierzchniowych śródlądowych
KDL	Tereny publicznej drogi lokalnej 3 4
KDD	Teren publicznej drogi dojazdowej 3 4
KDW	Teren drogi wewnętrznej 3 4
— — — —	Nieprzekraczalne linie zabudowy
← →	Wymiarowanie

OZNACZENIA INFORMACYJNE

- Napowietrzne linie elektroenergetyczne średniego napięcia (15kV) wraz ze strefami oddziaływania

- CZYNNIKI NEGATYWNIE WPLYWAJĄCE NA ŚRODOWISKO I ZDROWIE LUDZI:
- PRZEKSZTAŁCENIE POWIERZCHNI ZIEMI
 - ZMIANA KRAJOBRAZU
 - ZANIECZYSZCZENIA ROPOPOCHODNYMI
 - EMISJA HAŁASU
 - SYNANTROPICZNA SZATA ROŚLINNEJ
 - ODPADY I ŚCIEKI KOMUNALNE
 - ŚCIEKI PRZEMYSŁOWE