

OPIS
PRZEWIDZIANYCH DO WYKONANIA ROBÓT
OBJĘTYCH ZGŁOSZENIEM

OBIEKT: „PRZEBUDOWA DROGI W ZARZECZEWIE ”

BRANŻA: „DROGOWA”

**LOKALIZACJA: DROGA GMINNA NR 190252C,
DZ. NR ,152, OBRĘB ZARZECZEWO,
GMINA FABIANKI”**

INWESTOR: GMINA FABIANKI

DATA: sierpień 2017

Wójt Gminy Fabianki

Zbigniew Słomski

SPIS TREŚCI

1. opis techniczny

CZĘŚĆ RYSUNKOWA

Orientacja	rys 1
Plan zagospodarowania	rys 2
Przekrój konstrukcyjny drogi	rys 3

OPIS TECHNICZNY

NA „PRZEBUDOWĘ DROGI GMINNEJ W ZARZECZEWIE ”

1. Podstawa opracowania

- ustalenia z Inwestorem
- katalogi i normatywy techniczne
- pomiary uzupełniające w terenie

2. Stan istniejący

Istniejąca droga gminna nr 190252C, . Planowany do przebudowy odcinek drogi ok. 0,720 km. Obecnie na odcinku tym wykonana jest podbudowa z gruzu betonowego i gruzu ceglano - betonowego.

3. Uzasadnienie przebudowy

Przebudowa drogi poprawi jej obecny stan oraz podniesie standard i poprawi bezpieczeństwo ruchu drogowego

4. Stan projektowany

Założenia projektowe przewidują;


- 4.1 - wykonanie odcinka o dł - 62,00 m w technologii;
 - czyszczenie nawierzchni
 - wyrównanie istniejącej nawierzchni mieszanką mineralno – bitumiczną
- 4.2 – wykonanie odcinka o dł – 658.00m w technologii;
 - wyrównanie istniejącej podbudowy tłuczniem kamiennym sortowanym o grubości po zagęszczeniu
 - wykonanie nawierzchni z mieszanki mineralno – bitumicznej

Szerokość projektowanej nawierzchni drogi zmienna na różnych odcinkach drogi – od 3 do 5 m.

Projektowana przebudowa nie spowoduje zniszczenia istniejącej zieleni oraz w miarę możliwości będą stosowane urządzenia i technologie przyjazne środowisku.

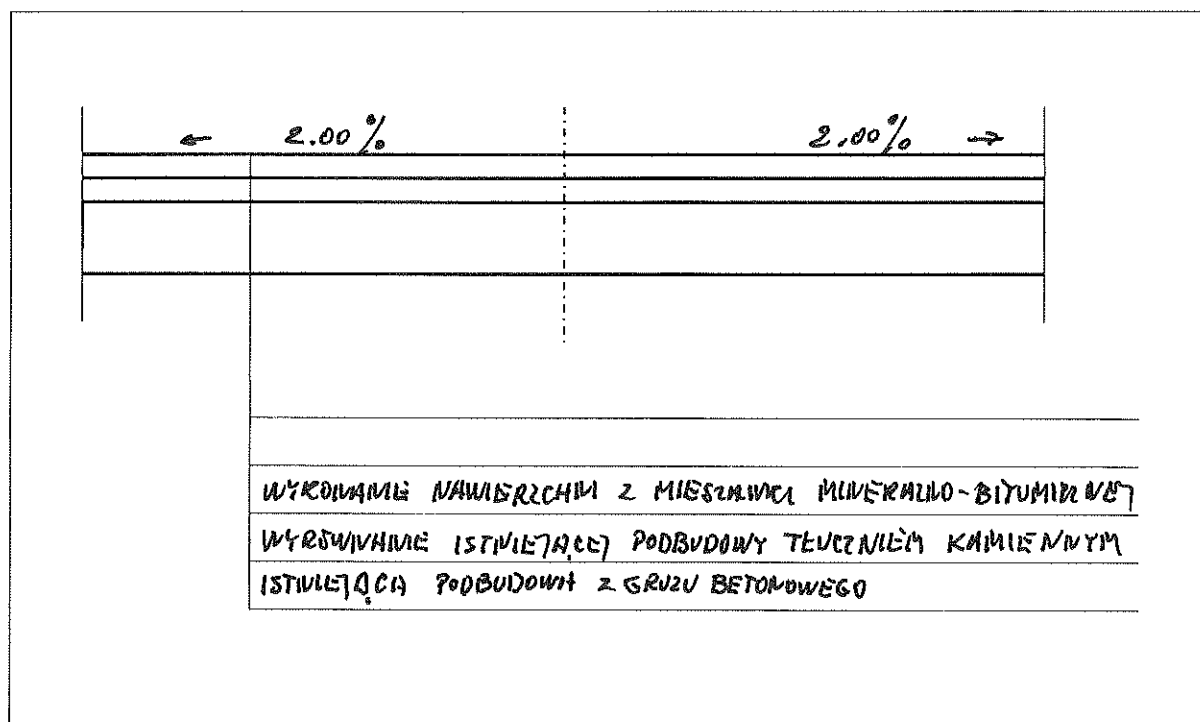
Przebudowa będzie obejmowała wyłącznie istniejący pas drogowy. Inwestycja jest tak zaprojektowana, że zapewni spełnienie wymagań dotyczących poszanowania występujących w obszarze oddziaływania obiektu uzasadnionych interesów osób trzecich. Odwodnienie na pobocze gruntowe, za pomocą spadków podłużnych i poprzecznych. Projektowane przedsięwzięcie nie będzie kolidować z uzbrojeniem terenu. Na czas wykonywania robót będą zorganizowane niezbędne objazdy.

Wójt Gminy Fabianów


Zbigniew Słomski

PRZEKRÓJ KONSTRUKCYJNY

PRZEBUDOWA DROGI W ZARZECZEWIE
NR 190252C,



Wójt Gminy Fabianki

Zbigniew Słomski

KOPIA MAPY EWIDENCYJNEJ

Skala 1:5000

Jednostka ewidencyjna : 041807 2 Fabianki
 Obręb ewidencyjny : 0017 Zarzeczewo
 Numer działki ewid. : 1152
 Identyfikator zgłoszenia : GGN.6642.2202.2017

Układ współrzędnych płaskich prostokątnych : 2000

Geodezyjny układ odniesienia : PL-ETRF2000 i PL-ETRF89

Godło mapy :

Poświadczam się zgodność niniejszej kopii z treścią materiału państwowego zasobu geodezyjnego i kartograficznego

Organ prowadzący państwowy zasób geodezyjny i kartograficzny

STAROSTA WŁOCŁAWSKI

Nazwa materiału zasobu

kopia mapy ewidencyjnej

Identyfikator ewidencyjny materiału zasobu

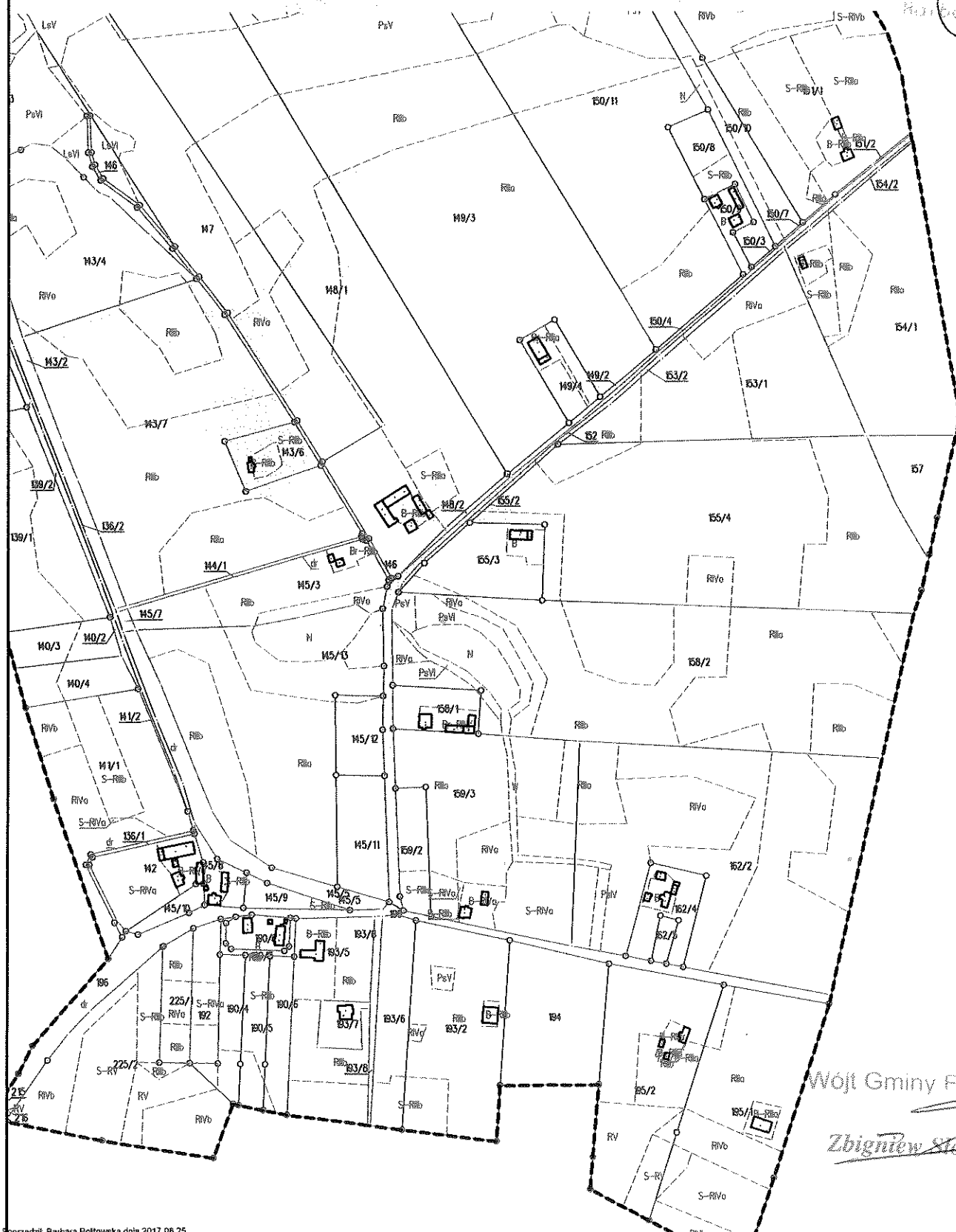
GGN.6642.2202.02017

Data wykonania kopii

25.08.2017

Imię, nazwisko i podpis osoby reprezentującej organ

Barbara Poltowska



Wójt Gminy Fabianki

Zbigniew Słomski