

**OPIS
PRZEWIDZIANYCH DO WYKONANIA ROBÓT
OBJĘTYCH ZGŁOSZENIEM**

**OBIEKT: „PRZEBUDOWA DROGI W SZPETALE
GÓRNYM ul. Owocowa i Wiśniowa”**

**LOKALIZACJA: DROGA GMINNA
DZ. NR 253/22, 253/35, 253/39, 253/34, 253/38 OBRĘB
SZPETALE GÓRNYM,
GMINA FABIANKI**

INWESTOR: GMINA FABIANKI

styczeń 2018 r.

Wójt Gminy Fabianki

Zbigniew Słomski

SPIS TREŚCI

1. opis robót

CZEŚĆ RYSUNKOWA

| | |
|------------------------------|-------|
| Orientacja | rys 1 |
| Plan zagospodarowania | rys 2 |
| Przekrój konstrukcyjny drogi | rys 3 |

OPIS ROBÓT

ZADANIE: „PRZEBUDOWA DROGI W SZPETALE GÓRNYM ul. Ogrodowa i Wiśniowa

1. Stan istniejący

Istniejąca droga gminna planowany do przebudowy odcinek drogi ok. 0,650 km. Obecnie droga, na odcinku przewidzianym do przebudowy posiada podbudowę z gruzu betonowego i ceglano betonowego.

2. Uzasadnienie przebudowy

Przebudowa drogi poprawi jej obecny stan oraz podniesie standard i poprawi bezpieczeństwo ruchu drogowego

3. Zakres robót

Przewiduje się do wykonania następujące roboty:

- wyrównanie istniejącej podbudowy tłuczniem kamiennym lub wykonanie nowej podbudowy z tłuczni kamiennego;
- wykonanie nawierzchni z mieszanki mineralno - asfaltowej;

Pas drogowy posiada szerokość 4-8 m. Przebudowa będzie obejmowała wyłącznie istniejący pas drogowy.

Szerokość nawierzchni drogi zmienna na różnych odcinkach drogi – max. szerokość – 3,6 m.

Przebudowa nie spowoduje zniszczenia istniejącej zieleni oraz w miarę możliwości będą stosowane urządzenia i technologie przyjazne środowisku.

Inwestycja jest tak wykonywana, że zapewni spełnienie wymagań dotyczących poszanowania występujących w obszarze oddziaływania obiektu uzasadnionych interesów osób trzecich. Odwodnienie na pobocze gruntowe, za pomocą spadków podłużnych i poprzecznych. Projektowane przedsięwzięcie nie będzie kolidować z uzbrojeniem terenu.

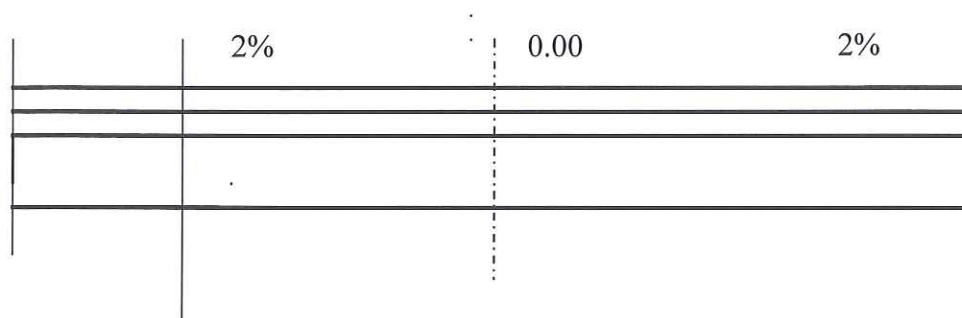
Na czas wykonania robót będą zorganizowane niezbędne objazdy.

Wójt Gminy Fabjanek

Zbigniew Słomski

PRZEKRÓJ KONSTRUKCYJNY

„PRZEBUDOWA DROGI W SZPETALE GÓRNYM ul. Owocowa i Wiśniowa



NAWIERZCHNIA Z MIESZ. MIN. – ASF. W-WA ŚCIER.GR. 4 CM

WYRÓWNANIE ISTN. POBUD. TŁUCZNIEM KAMIENNYM

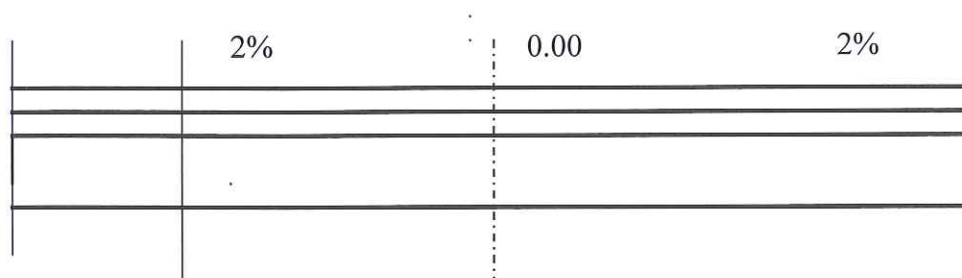
ISTNIEJĄCA KONSTRUKCJA DROGI

Wójt Gminy Fabianki

Zbigniew Słomski

PRZEKRÓJ KONSTRUKCYJNY

„PRZEBUDOWA DROGI W SZPETALE
GÓRNYM ul. Owocowa i Wiśniowa



NAWIERZCHNIA Z MIESZ. MIN. – ASF. W-WA ŚCIER.GR. 4 CM

PODBUDOWA Z KRUSZYWA KAMIENNEGO GR. W-WY 15 CM

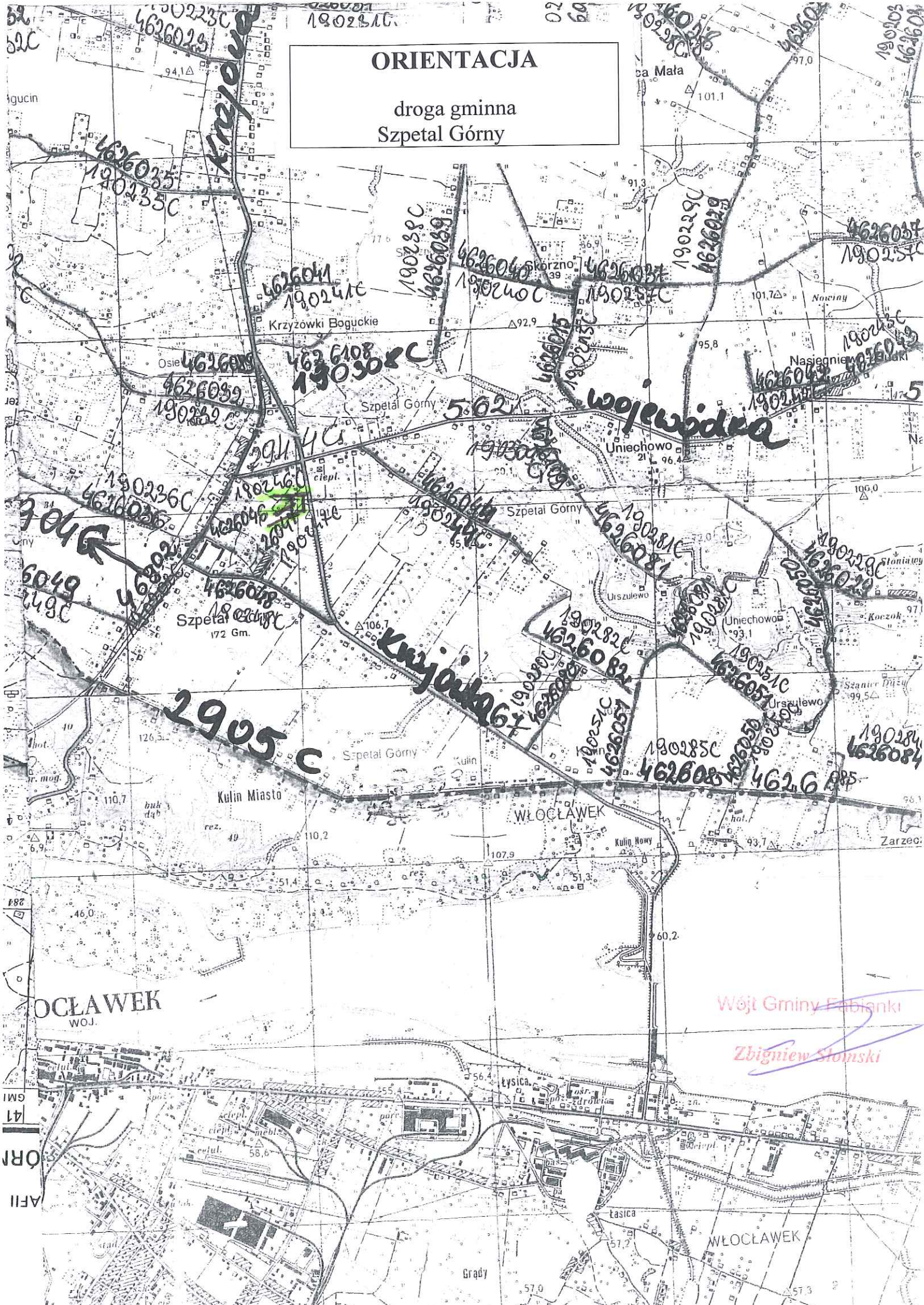
ISTNIEJĄCA KONSTRUKCJA DROGI

Wójt Gminy Fabianki

Zbigniew Słomski

ORIENTACJA

droga gminna
Szpetal Górny



2905 C

Krajowa 6

wojewódzka

Wójt Gminy Fabianki

Zbigniew Słomski

ORI
AFII

41

ORI
AFII

KOPIA MAPY SYTUACYJNO-WYSOKOŚCIOWEJ

Skala 1:2000

Jednostka ewidencyjna : 041807_2 Fabianki
Obręb ewidencyjny : 0011 Szpetal Górny
Numer działki ewid. : 253/35, 253/43, 253/38, 253/22, 253/39
Identyfikator zgłoszenia : GGN.6642.

Układ współrzędnych płaskich prost.: 2000 Układ wysokościowy: Kronsztadt 60
Geodezyjny układ odniesienia PL-ETRF2000 i PL-ETRF89
Godło mapy:

Poświadczam się zgodność niniejszej kopii z treścią materiału państwowego zasobu geodezyjnego i kartograficznego

Organ prowadzący państwowy zasób geodezyjny i kartograficzny

STAROSTA WŁOCŁAWSKI

Nazwa materiału zasobu

kopia mapy syt.-wys.

Identyfikator ewidencyjny materiału zasobu

GGN.6642.

Data wykonania kopii

10.2.2018

Imię, nazwisko i podpis osoby reprezentującej organ

Bożena Skowrońska

Nie w niniejszym zgłoszeniu

Projekt uzgodniony z organem prowadzącym państwowy zasób geodezyjny i kartograficzny w dniu 10.2.2018 r. (Rozp. 133)

PLAN ZAGOSPODAROWANIA

„Przebudowa drogi w Szpetalu Górnym ul. Owocowa, Wiśniowa”

